

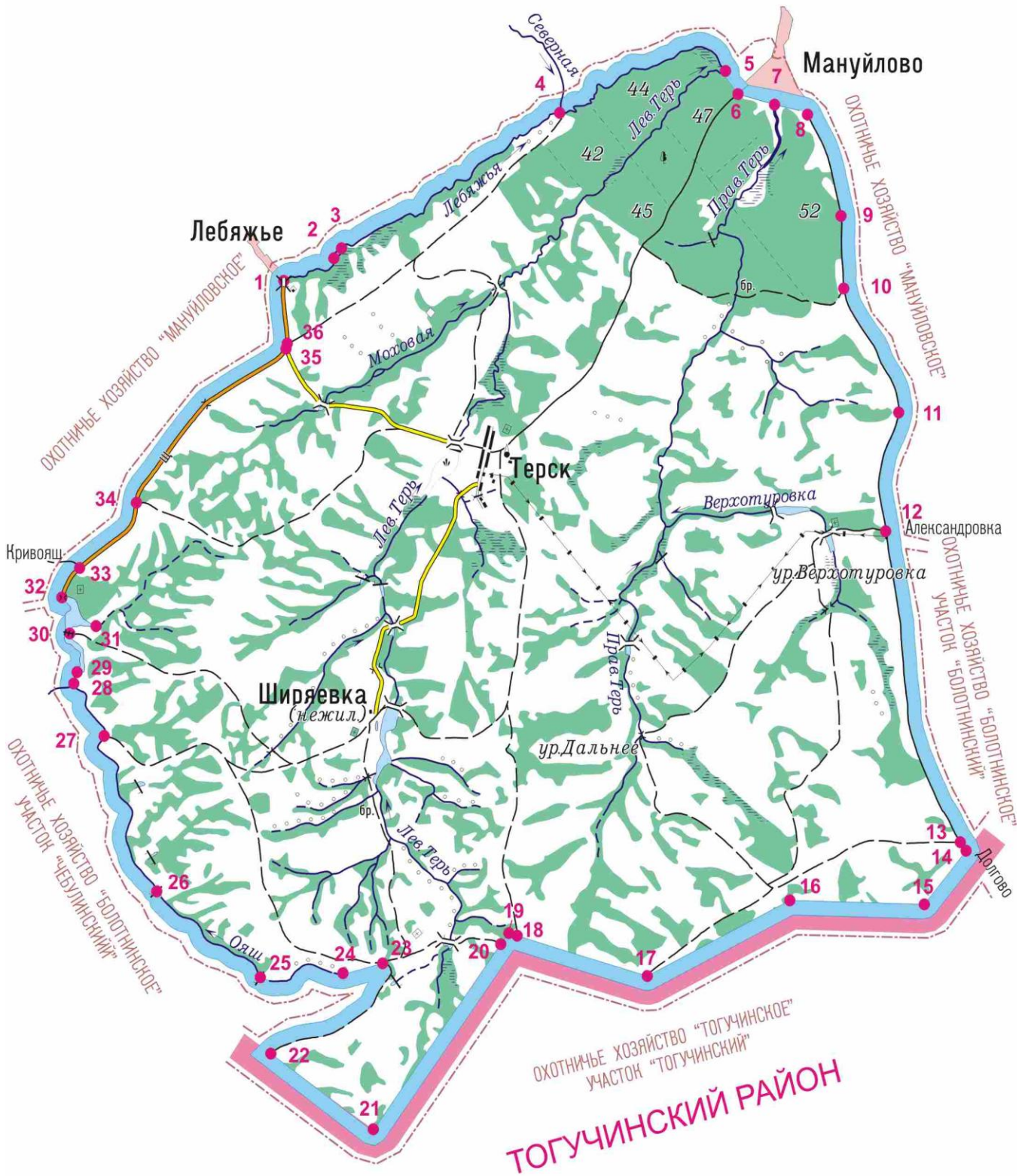
**ОСОБО ОХРАНЯЕМЫЕ ПРИРОДНЫЕ  
ТЕРРИТОРИИ (БИОЛОГИЧЕСКИЕ ЗАКАЗНИКИ)  
НОВОСИБИРСКОЙ ОБЛАСТИ**

## Содержание

<b>1. Биологический заказник «Мануйловский».....</b>	<b>4</b>
Карта-схема территории заказника.....	4
Описание границ.....	5
Экспликация земель.....	6
<b>2. Биологический заказник «Доволенский».....</b>	<b>7</b>
Карта-схема территории заказника.....	7
Описание границ.....	8
Экспликация земель.....	10
<b>3. Биологический заказник «Здвинский».....</b>	<b>11</b>
Карта-схема территории заказника.....	11
Описание границ.....	12
Экспликация земель.....	15
<b>4. Биологический заказник «Чановский».....</b>	<b>16</b>
Карта-схема территории заказника.....	16
Описание границ.....	17
Экспликация земель.....	19
<b>5. Биологический заказник «Легостаевский».....</b>	<b>20</b>
Карта-схема территории заказника.....	20
Описание границ.....	21
Экспликация земель.....	23
<b>6. Биологический заказник «Южный».....</b>	<b>24</b>
Карта-схема территории заказника.....	24
Описание границ.....	25
Экспликация земель.....	27
<b>7. Биологический заказник «Каргатский».....</b>	<b>28</b>
Карта-схема территории заказника.....	28
Описание границ.....	29
Экспликация земель.....	31
<b>8. Биологический заказник «Кудряшовский Бор».....</b>	<b>32</b>
Карта-схема территории заказника.....	32
Описание границ.....	33
Экспликация земель.....	37
<b>9. Биологический заказник «Центральный».....</b>	<b>38</b>
Карта-схема территории заказника.....	38
Описание границ.....	39
Экспликация земель.....	42
<b>10. Биологический заказник «Маяк».....</b>	<b>43</b>
Карта-схема территории заказника.....	43
Описание границ.....	44
Экспликация земель.....	45
<b>11. Биологический заказник «Мангазёрский».....</b>	<b>46</b>
Карта-схема территории заказника.....	46
Описание границ.....	47
Экспликация земель.....	48
<b>12. Биологический заказник «Казатовский».....</b>	<b>49</b>
Карта-схема территории заказника.....	49
Описание границ.....	50
Экспликация земель.....	53
<b>13. Биологический заказник «Майское Утро».....</b>	<b>54</b>
Карта-схема территории заказника.....	54

Описание границ.....	55
Экспликация земель.....	57
<b>14. Биологический заказник «Майзасский» .....</b>	<b>58</b>
Карта-схема территории участка «Чёкинский».....	58
Описание границ.....	59
Экспликация земель.....	61
Карта-схема территории участка «Орловский».....	62
Описание границ.....	63
Экспликация земель.....	65
Карта-схема территории участка «Майзасский».....	66
Описание границ.....	67
Экспликация земель.....	68
<b>15. Биологический заказник «Талицкий».....</b>	<b>69</b>
Карта-схема территории заказника.....	69
Описание границ.....	70
Экспликация земель.....	74
<b>16. Биологический заказник «Ордынский».....</b>	<b>75</b>
Карта-схема территории заказника.....	75
Описание границ.....	76
Экспликация земель.....	78
<b>17. Биологический заказник «Северный».....</b>	<b>79</b>
Карта-схема территории заказника.....	79
Описание границ.....	80
Экспликация земель.....	83
<b>18. Биологический заказник «Сузунский».....</b>	<b>84</b>
Карта-схема территории заказника.....	84
Описание границ.....	85
Экспликация земель.....	90
<b>19. Биологический заказник «Колтыракский».....</b>	<b>91</b>
Карта-схема территории заказника.....	91
Описание границ.....	92
Экспликация земель.....	95
<b>20. Биологический заказник «Успенский».....</b>	<b>96</b>
Карта-схема территории заказника.....	96
Описание границ.....	97
Экспликация земель.....	100
<b>21. Биологический заказник «Усть-Таркский».....</b>	<b>101</b>
Карта-схема территории заказника.....	101
Описание границ.....	102
Экспликация земель.....	104
<b>22. Биологический заказник «Инской».....</b>	<b>105</b>
Карта-схема территории заказника.....	105
Описание границ.....	106
Экспликация земель.....	109
<b>23. Биологический заказник «Юдинский».....</b>	<b>110</b>
Карта-схема территории заказника.....	110
Описание границ.....	111
Экспликация земель.....	115
<b>24. Биологический заказник «Чикманский».....</b>	<b>116</b>
Карта-схема территории заказника.....	116
Описание границ.....	117
Экспликация земель.....	118

# ТЕРРИТОРИЯ БИОЛОГИЧЕСКОГО ЗАКАЗНИКА “МАНУЙЛОВСКИЙ”, расположенного в Болотнинском районе Новосибирской области



Описание границ биологического заказника  
«МАНУЙЛОВСКИЙ»,  
расположенного в Болотнинском районе  
Новосибирской области

**Северная граница:** от моста на шоссе в направлении с.Лебяжье в точке №1 в северо-восточном направлении по правому берегу реки, обходя остров по точкам №2, 3, далее через устье р.Северная в точке №4, затем через устье р.Лев.Терь в точке №5 и далее, обходя с.Мануйлово по точкам №6 на грунтовой проселочной дороге, №7 на р.Прав.Терь и №8 на грунтовой проселочной дороге на въезде в с.Мануйлово.

**Восточная граница:** от точки №8 по грунтовой проселочной дороге в южном направлении через точку №9, через лесную дорогу в точке №10, через точку №11, через проселочную грунтовую дорогу на Александровку в точке №12, через точку №13 на пересечении с полевой дорогой и далее до пересечения грунтовой проселочной дороги на Долгово с административной границей Тогучинского района в точке №14.

**Южная граница:** от точки №14 по административной границе Тогучинского района в западном направлении через поворотные точки №15, 16, далее через поворотную точку №17 на пересечении с полевой дорогой, затем через полевую дорогу в точке №18, далее через поворотную точку границы в точке №19, через поворотную точку №20 на пересечении с полевой дорогой, затем через поворотную точку №21 и далее до пересечения административной границы Тогучинского района и полевой дороги в точке №22.

**Западная граница:** от точки №22 по полевой дороге в северо-восточном направлении до точки №23, далее по прямой до р.Ояш в точке №24, затем по правому берегу р.Ояш вниз по течению до плотины в точке №25, далее по реке до плотины в точке №26, затем до пересечения с полевой дорогой в точке №27, до устья левого притока в точке №28, далее через точку №29 на дамбе, затем через точку №30 на водопропускной трубе, далее до устья правого притока в точке №31 и затем до водопропускной трубы на пересечении с шоссе в направлении на Кривояш в точке №32, затем по этому шоссе в северо-восточном направлении до полевой дороги в точке №33, далее в точке №34, затем до пересечения с улучшенной грунтовой дорогой на Терск в точке №35, далее до пересечения с полевой дорогой в точке №36 и затем до моста на шоссе в направлении с.Лебяжье в точке №1.

№ точки	С.Ш.	В.Д.
1.	55°33'32"	84°15'20"
2.	55°33'43"	84°16'13"
3.	55°33'48"	84°16'21"
4.	55°34'58"	84°20'15"
5.	55°35'16"	84°23'10"
6.	55°35'03"	84°23'21"
7.	55°34'56"	84°23'59"
8.	55°34'49"	84°24'33"
9.	55°33'52"	84°25'03"
10.	55°33'12"	84°25'02"
11.	55°32'01"	84°25'54"
12.	55°30'56"	84°25'34"
13.	55°28'01"	84°26'37"
14.	55°27'56"	84°26'42"
15.	55°27'27"	84°25'56"
16.	55°27'33"	84°23'37"
17.	55°26'56"	84°21'05"
18.	55°27'22"	84°18'52"

19.	55°27'23"	84°18'44"
20.	55°27'17"	84°18'35"
21.	55°25'38"	84°16'14"
22.	55°26'23"	84°14'31"
23.	55°27'10"	84°16'31"
24.	55°27'06"	84°15'49"
25.	55°27'06"	84°14'23"
26.	55°27'56"	84°12'40"
27.	55°29'24"	84°11'52"
28.	55°29'54"	84°11'23"
29.	55°30'00"	84°11'27"
30.	55°30'22"	84°11'21"
31.	55°30'25"	84°11'49"
32.	55°30'42"	84°11'14"
33.	55°30'58"	84°11'34"
34.	55°31'33"	84°12'36"
35.	55°32'54"	84°15'19"
36.	55°32'57"	84°15'20"
1.	55°33'32"	84°15'20"

Расчет координат выполнен по цифровым топографическим картам масштаба 1:100 000 (в 1 сантиметре 1 километр) с использованием сертифицированного программного комплекса «Панорама», имеющего возможность работы с пространственными данными в системе географических координат.

Экспликация земель биологического заказника  
«МАНУЙЛОВСКИЙ»,  
расположенного в Болотнинском районе  
Новосибирской области

№ п/п	Категория земель	Площадь (тыс.га.)
1	Всего земель	<b>18,56</b>
2	Сельскохозяйственные угодья, всего в том числе: Пашни Луга, в т.ч. заболоченные	<b>11,77</b>  11,02 0,75 0,03
3	Леса,	<b>6,59</b>
4	в т.ч. заболоченные по поймам рек	0,32
5	Водохранилища	<b>0,06</b>
6	Реки	<b>0,06</b>
7	Прочие земли	<b>0,08</b>

Примечание: к прочим землям относятся дороги общего пользования, населенные пункты и зеленые зоны вокруг них, дачные и садовые участки, карьеры, промышленные, социально-культурные и сельскохозяйственные территории.

Расчет выполнен по цифровым топографическим картам масштаба 1:100 000.



Описание границ биологического заказника  
«ДОВОЛЕНСКИЙ»,  
расположенного в Доволенском районе  
Новосибирской области

**Северная границы:** от точки №1 по усовершенствованному шоссе Довольное-Каргат в направлении на Каргат через грунтовую проселочную дорогу в точке №2, через водопропускную трубу в точке №3, через точку №4, через грунтовую проселочную дорогу в направлении на Солонцовый в точке №5, через грунтовую проселочную дорогу в точке №6, через полевые дороги в точках №7, 8 и далее до пересечения автодороги с административной границей Каргатского района в точке №9.

**Восточная граница:** от точки №9 вдоль административной границы Каргатского района в южном направлении через поворотную точку №10, далее по прямолинейному участку границы через точку №11 на краю болота, через пересечение с грунтовой проселочной дорогой на Усть-Сумы в точке №12, через точку №13, через поворотную точку №14, далее по прямолинейному участку через пересечение с грунтовой проселочной дорогой на Московку в точке №15, через поворотную точку №16, далее через пересечение с полевой дорогой в точке №17, через поворотные точки №18, 19, далее через точку №20 на прямолинейном участке, затем через пересечение с грунтовой проселочной дорогой в точке №21 и далее до р.Баган в точке №22.

**Южная граница:** от точки №22 вниз по течению реки Баган через водопропускную трубу в точке №23, далее через плотину в точке №24, затем через полевую дорогу, пересекающую пропадающее в болоте русло р.Баган в точке №25, далее до пересечения пропадающего русла с автодорогой со щебеночным покрытием в точке №26, затем вдоль этого шоссе через сверток в п.Индерь в точке №27, далее через водопропускные трубы на автодороге в точках №28, 29, через полевую дорогу в точке №30, через водопропускную трубу в точке №31, затем от точки №32 по объездной дороге вокруг п.Баган, через пересечение с грунтовой проселочной дорогой в точке №33, через водопропускную трубу на реке Баган в точке №34 и далее по автодороге в направлении на административный центр района с.Довольное от точки №35 до точки №36, затем от точки №36 по объездной дороге с.Довольное через плотину на р.Баган в точке №37, через поворот дороги в точке №38, через перекресток дорог в точке №39, далее по автодороге к аэродрому через точку №40, затем вдоль забора СХТ через точку №41, через точку № 42 и далее до усовершенствованного шоссе в точке №43.

**Западная граница:** от точки №43 по усовершенствованному шоссе Довольное-Каргат в направлении на Каргат через пересечение с грунтовой проселочной дорогой в точке №44, через перекресток с дорогой в направлении на п.Новодоволенский, далее через пересечение с грунтовой проселочной дорогой в точке №46, через полевую дорогу в точке №47, через водопропускную трубу в точке №48, через сверток в направлении на Утянку в точке №49, далее через полевую дорогу в точке №50, затем через водопропускную трубу в точке №51, далее через полевую дорогу в точке №52, через проселочную дорогу в точке №53, далее через полевую дорогу в точке №54, затем через водопропускную трубу в точке №55и далее по шоссе до точки №1.

№ точки	С.Ш.	В.Д.
1.	54°43'30"	79°49'09"
2.	54°43'40"	79°49'27"
3.	54°44'10"	79°50'58"
4.	54°46'05"	79°56'56"
5.	54°46'30"	79°58'15"
6.	54°47'26"	80°01'13"
7.	54°48'30"	80°05'37"



8.	54°48'46"	80°07'39"
9.	54°48'46"	80°08'33"
10.	54°48'17"	80°08'30"
11.	54°47'30"	80°08'37"
12.	54°46'37"	80°08'46"
13.	54°45'35"	80°08'56"
14.	54°44'06"	80°09'11"
15.	54°43'28"	80°09'02"
16.	54°42'46"	80°08'52"
17.	54°41'33"	80°09'44"
18.	54°40'21"	80°10'37"
19.	54°39'39"	80°08'52"
20.	54°38'33"	80°09'29"
21.	54°37'19"	80°10'10"
22.	54°37'16"	80°10'11"
23.	54°37'00"	80°08'34"
24.	54°35'20"	80°06'16"
25.	54°32'42"	80°02'45"
26.	54°32'05"	79°58'03"
27.	54°32'09"	79°57'58"
28.	54°31'36"	79°54'47"
29.	54°31'31"	79°54'20"
30.	54°30'57"	79°48'06"
31.	54°30'56"	79°47'52"
32.	54°30'55"	79°47'31"
33.	54°31'03"	79°46'05"
34.	54°30'60"	79°45'56"
35.	54°30'33"	79°45'54"
36.	54°30'06"	79°42'28"
37.	54°30'32"	79°42'06"
38.	54°31'02"	79°40'54"
39.	54°31'00"	79°40'45"
40.	54°31'08"	79°40'41"
41.	54°31'08"	79°40'26"
42.	54°31'01"	79°39'56"
43.	54°31'02"	79°39'44"
44.	54°33'55"	79°39'25"
45.	54°35'23"	79°39'17"
46.	54°36'53"	79°40'29"
47.	54°38'46"	79°42'04"
48.	54°39'27"	79°42'44"
49.	54°40'29"	79°43'51"
50.	54°41'07"	79°45'17"
51.	54°41'52"	79°46'54"
52.	54°42'38"	79°49'05"
53.	54°42'45"	79°49'16"
54.	54°42'51"	79°49'16"
55.	54°43'07"	79°49'14"
1.	54°43'30"	79°49'09"

Расчет координат выполнен по цифровым топографическим картам масштаба 1:100 000 (в 1 сантиметре 1 километр) с использованием сертифицированного программного комплекса «Панорама», имеющего возможность работы с пространственными данными в системе географических координат.

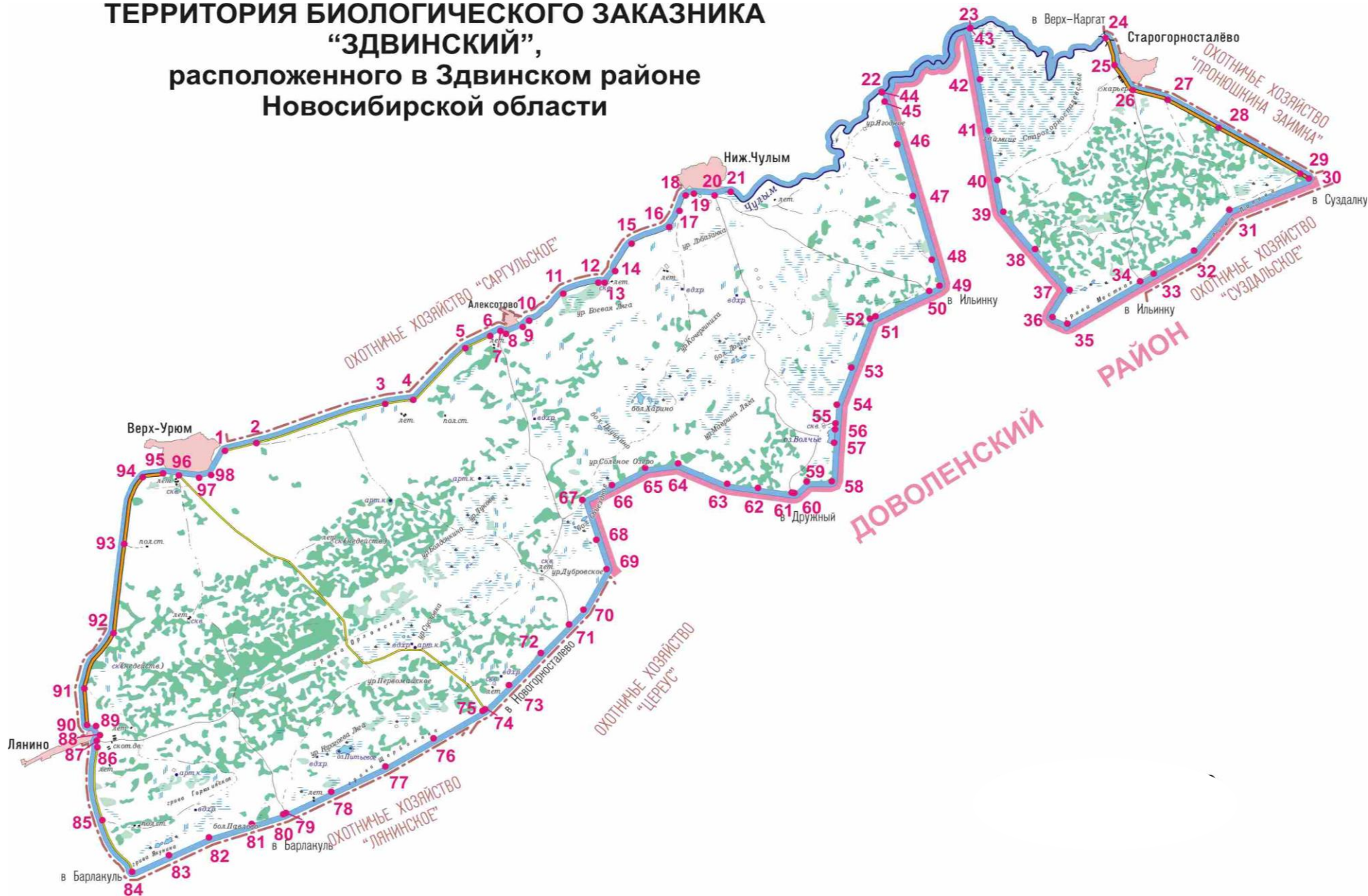
Экспликация земель биологического заказника  
«ДОВОЛЕНСКИЙ»,  
расположенного в Доволенском районе  
Новосибирской области

№ п/п	Категория земель	Площадь (тыс.га.)
1	Всего земель	<b>73,98</b>
2	Сельскохозяйственные угодья, всего в том числе:	<b>60,09</b>
	Пашни	25,55
	Луга, в т.ч.	34,54
	заболоченные	8,83
	засолоненные	0,25
3	Леса	<b>11,13</b>
4	Кусты, в т.ч. заболоченные	<b>0,72</b> 0,19
5	Болота тростниковые	<b>0,88</b>
6	Болота непроходимые	<b>0,09</b>
7	Реки	<b>0,09</b>
8	Озера	<b>0,47</b>
9	Прочие земли	<b>0,51</b>

Примечание: к прочим землям относятся дороги общего пользования, населенные пункты и зеленые зоны вокруг них, дачные и садовые участки, карьеры, промышленные, социально-культурные и сельскохозяйственные территории.

Расчет выполнен по цифровым топографическим картам масштаба 1:100 000.

**ТЕРРИТОРИЯ БИОЛОГИЧЕСКОГО ЗАКАЗНИКА  
“ЗДВИНСКИЙ”,  
расположенного в Здвинском районе  
Новосибирской области**



Описание границ биологического заказника  
«ЗДВИНСКИЙ»,  
расположенного в Здвинском районе  
Новосибирской области

**Северная границы:** от точки №1 по улучшенной грунтовой дороге в северо-восточном направлении от с.Верх-Урюм через полевую дорогу в точке №2, через водопропускную трубу в точке №3, через точки №4, 5, и далее до въезда в с.Алексотово, обходя его по точкам №6-9, затем по грунтовой проселочной дороге через точки №10-16, далее через полевую дорогу в точке №17, через точки №18,19, затем через с.Ниж.Чулым, обходя его с юга через точку №20 на грунтовой проселочной дороге, далее от точки №21 вверх по течению по правому берегу р.Чулым через точки №22, 23 и далее до моста на шоссе Здвинск-Довольное в точке №24.

**Восточная граница:** от точки №24 по шоссе в направлении на Довольное, минуя с.Старогорносталево в точке №25, далее по шоссе через грунтовую проселочную дорогу в точке №26, через полевую дорогу в точке №27, через водопропускную трубу в точке №28, через полевую дорогу в точке №29 и далее до административной границы Доволенского района в точке №30.

**Южная граница:** от точки №30 по административной границе Доволенского района по прямолинейным участкам через поворотные точки №31, 32, далее через полевую дорогу в точке №33, через проселочную дорогу на Ильинку в точке №34, затем по прямолинейным участкам через поворотные точки №35, 37, далее через полевую дорогу в точке №38, через поворотную точку №39, через полевую дорогу в точке №40, далее через точки №41, 42, на прямолинейном участке, проходящем по займищу Старогорносталевскому, затем от точки №43 вниз по течению по левому берегу р.Чулым до точки №44, далее по прямолинейному участку административной границы через полевую дорогу в точке №45, через точку №46, через полевые дороги в точках №47, 48, далее через поворотную точку №49, затем через проселочную грунтовую дорогу на Ильинку в точке №50, через полевую дорогу в точке №51, через поворотную точку №52, через точку №53 на прямолинейном участке, далее через поворотную точку границы №54, затем через полевую дорогу в точке №55, далее через оз.Волчье, пересекая его от точки №56 до точки №57, затем через поворотные точки №58-60, далее через грунтовую проселочную дорогу на п.Дружный в точке №61, затем через поворотные точки административной границы №62-65, через точку №66 на прямолинейном участке, далее через поворотную точку №67, через точку №68 на прямолинейном участке и затем до последней точки №69 на административной границе Доволенского района, далее граница заказника проходит через поворотную точку №70, затем через грунтовую проселочную дорогу на Новогорносталево в точке №71, через точку №72, через полевую дорогу в точке №73, затем через улучшенную грунтовую дорогу в направлении на Новогорносталево в точке №74, через поворотную точку №75, далее через точку №76 на прямолинейном участке, через поворотную точку №77, через точку №78 на прямолинейном участке, затем через грунтовую проселочную дорогу на Барлакуль в точке №79, через поворотные точки №80-83 и далее до улучшенной грунтовой дороги Барлакуль-Лянино в точке №84.

**Западная граница:** от точки №84 по улучшенной грунтовой дороге в направлении на с.Лянино, затем через полевую дорогу в точке №85, далее до с.Лянино в точке №86, обходя его по точкам №87-89, затем от точки №90 по шоссе со щебеночным покрытием в северном направлении через сухую канаву в точке №91, через точку №92, через полевую дорогу к полевому стану в точке №93, через точку №94 и затем до с.Верх-Урюм в точке №95, обходя его по точкам: №96, расположенной на улучшенной грунтовой дороге, №97, 98 и далее до точки №1 на улучшенной грунтовой дороге.

№ точки	С.Ш.	В.Д.
1.	54°29'35"	78°36'57"
2.	54°29'48"	78°38'14"
3.	54°30'52"	78°43'30"
4.	54°30'60"	78°44'39"
5.	54°32'19"	78°46'43"
6.	54°32'38"	78°47'44"
7.	54°32'46"	78°48'09"
8.	54°32'42"	78°48'23"
9.	54°32'53"	78°49'04"
10.	54°33'03"	78°49'19"
11.	54°33'44"	78°50'42"
12.	54°34'02"	78°52'08"
13.	54°34'02"	78°52'23"
14.	54°34'20"	78°52'48"
15.	54°35'02"	78°53'27"
16.	54°35'28"	78°54'59"
17.	54°35'53"	78°55'23"
18.	54°36'16"	78°55'38"
19.	54°36'19"	78°55'58"
20.	54°36'17"	78°56'49"
21.	54°36'23"	78°57'29"
22.	54°38'58"	79°03'37"
23.	54°40'36"	79°07'12"
24.	54°40'27"	79°12'49"
25.	54°39'46"	79°13'13"
26.	54°39'10"	79°13'60"
27.	54°38'57"	79°15'27"
28.	54°38'17"	79°17'35"
29.	54°37'12"	79°21'01"
30.	54°37'05"	79°21'22"
31.	54°36'15"	79°18'07"
32.	54°35'13"	79°16'42"
33.	54°34'38"	79°15'03"
34.	54°34'26"	79°14'30"
35.	54°33'20"	79°11'33"
36.	54°33'29"	79°10'55"
37.	54°34'10"	79°11'36"
38.	54°35'10"	79°10'08"
39.	54°36'04"	79°08'46"
40.	54°36'51"	79°08'30"
41.	54°38'04"	79°08'05"
42.	54°39'21"	79°07'39"
43.	54°40'36"	79°07'11"
44.	54°38'57"	79°03'37"
45.	54°38'44"	79°03'44"
46.	54°37'41"	79°04'19"
47.	54°36'24"	79°05'01"
48.	54°34'50"	79°05'52"
49.	54°34'12"	79°06'13"

50.	54°34'04"	79°05'48"
51.	54°33'24"	79°03'37"
52.	54°33'20"	79°03'23"
53.	54°32'07"	79°02'40"
54.	54°31'11"	79°02'07"
55.	54°30'43"	79°02'05"
56.	54°30'34"	79°02'05"
57.	54°30'14"	79°02'03"
58.	54°29'17"	79°02'00"
59.	54°29'15"	79°00'58"
60.	54°28'58"	79°00'28"
61.	54°28'58"	79°00'22"
62.	54°29'04"	78°58'58"
63.	54°29'08"	78°57'42"
64.	54°29'37"	78°55'39"
65.	54°29'29"	78°54'18"
66.	54°29'02"	78°52'57"
67.	54°28'38"	78°51'45"
68.	54°27'40"	78°52'23"
69.	54°26'56"	78°52'50"
70.	54°25'55"	78°51'56"
71.	54°25'32"	78°51'22"
72.	54°24'49"	78°50'14"
73.	54°23'60"	78°48'58"
74.	54°23'22"	78°48'01"
75.	54°23'20"	78°47'55"
76.	54°22'37"	78°45'56"
77.	54°21'53"	78°44'00"
78.	54°21'13"	78°41'48"
79.	54°20'39"	78°39'59"
80.	54°20'37"	78°39'52"
81.	54°20'21"	78°38'35"
82.	54°19'59"	78°36'51"
83.	54°19'31"	78°35'14"
84.	54°19'04"	78°33'45"
85.	54°20'19"	78°32'27"
86.	54°22'08"	78°32'08"
87.	54°22'17"	78°32'06"
88.	54°22'26"	78°32'13"
89.	54°22'39"	78°32'03"
90.	54°22'40"	78°31'41"
91.	54°23'34"	78°31'31"
92.	54°24'58"	78°32'38"
93.	54°27'11"	78°32'56"
94.	54°28'52"	78°33'36"
95.	54°28'58"	78°34'26"
96.	54°28'56"	78°35'05"
97.	54°28'53"	78°35'56"
98.	54°28'58"	78°36'25"
1.	54°29'35"	78°36'57"

Расчет координат выполнен по цифровым топографическим картам масштаба 1:100 000 (в 1 сантиметре 1 километр) с использованием сертифицированного программного комплекса «Панорама», имеющего возможность работы с пространственными данными в системе географических координат.

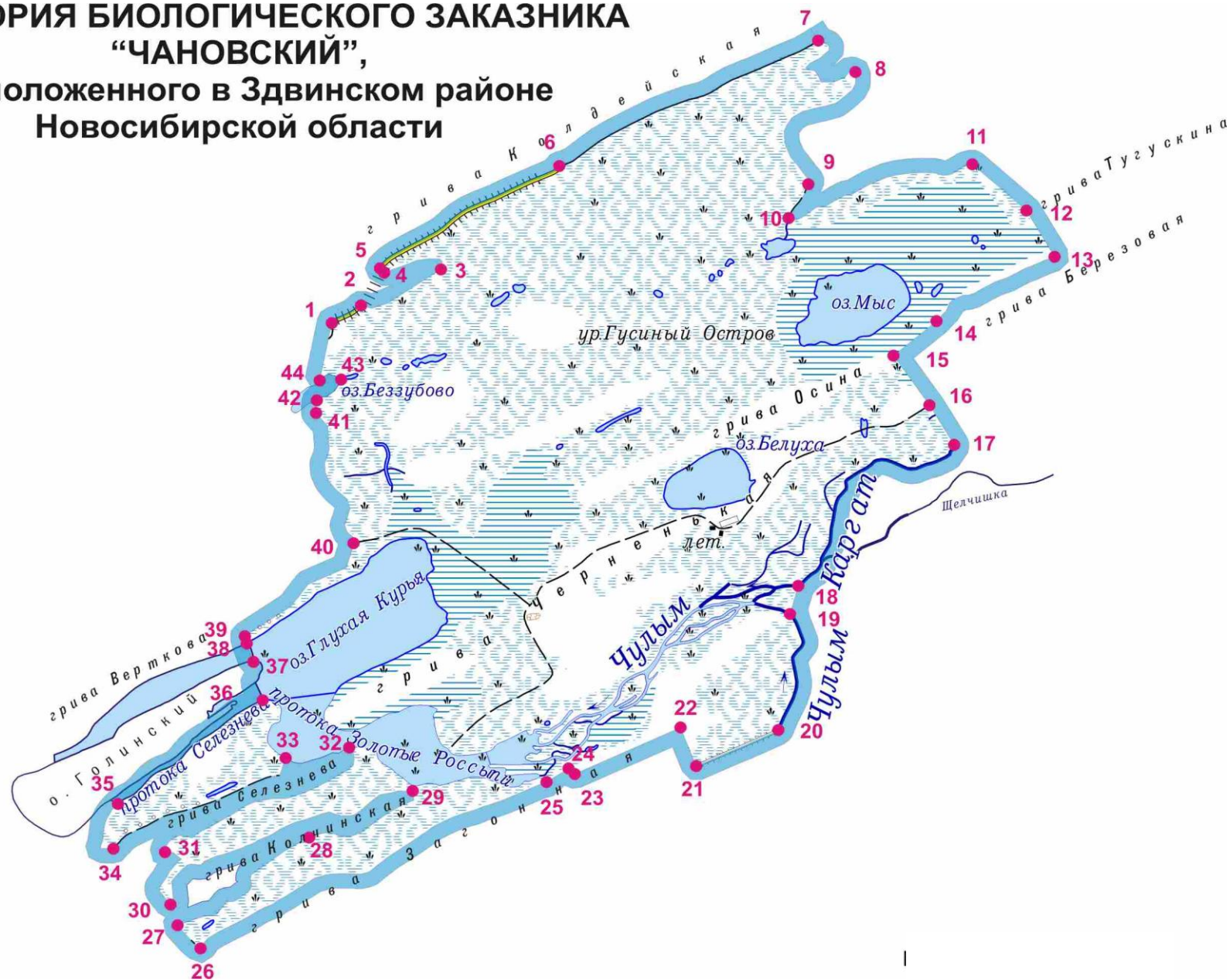
Экспликация земель биологического заказника  
«ЗДВИНСКОГО»,  
расположенного в Здвинском районе  
Новосибирской области

№ п/п	Категория земель	Площадь (тыс.га.)
1	Всего земель	<b>63,48</b>
2	Сельскохозяйственные угодья, всего в том числе:	<b>48,71</b>
	Пашни	20,19
	Луга, в т.ч.	28,52
	заболоченные	2,82
3	Леса	<b>9,24</b>
4	Кусты, в т.ч. заболоченные	<b>0,93</b> 0,21
5	Степь засоленная	<b>0,34</b>
6	Болота тростниковые	<b>3,81</b>
7	Река Чулым	<b>0,10</b>
8	Озера	<b>0,11</b>
9	Прочие земли	<b>0,24</b>

Примечание: к прочим землям относятся дороги общего пользования, населенные пункты и зеленые зоны вокруг них, дачные и садовые участки, карьеры, промышленные, социально-культурные и сельскохозяйственные территории.

Расчет выполнен по цифровым топографическим картам масштаба 1:100 000.

**ТЕРРИТОРИЯ БИОЛОГИЧЕСКОГО ЗАКАЗНИКА  
“ЧАНОВСКИЙ”,  
расположенного в Здвинском районе  
Новосибирской области**





Описание границ биологического заказника  
«ЧАНОВСКИЙ»,  
расположенного в Здвинском районе  
Новосибирской области

**Северная границы:** от точки №1 по улучшенной грунтовой дороге Городище-Новоалексеевка, идущей по насыпи до точки №2, далее обойдя гриву Колдейскую по южной кромке по точкам №3, 4, снова по дороге от точки №5 до точки №6, далее по проселочной грунтовой дороге от точки №6 до точки №7.

**Восточная граница:** от точки №7 на юг по кромке тростникового займища оз.Мыс по его северной части через точки №8-11, далее на юго-восток по восточной границе тростникового займища через юго-западную оконечность гривы Тугускиной через точку №12 до середины гривы Березовая в точке №13, далее по северо-западной кромке гривы Березовая на юго-запад через точку №14 к восточной окраине гривы Осиной в точке №15, затем через полевую дорогу по дамбе в точке №16 и далее до русла р. Каргат в точке №17, затем по правому берегу р.Каргат, минуя устье р.Щелчиха, до точки №18, далее на юг до точки №19, затем по левому берегу вверх по течению р.Чулым до начала канала в точке №20.

**Южная граница:** от точки №20 по правому берегу канала до точки №21 с огибанием гривы Загонной с востока и севера через точки №22-25, далее по северо-восточной кромке гривы Загонной на юго-запад (по кромке луго-тростниковой полосы) до южной окраины гривы Загонной в точке №26.

**Западная граница:** от точки №26 в северо-западном направлении до точки №27, далее на северо-восток с огибанием (вычленением) гривы Колчинская по точкам №28,29, затем по луго-тростниковой полосе через точку №30, с включением межгривных понижений (займищ) между гривами Колчинская и Селезнева через точки №31,32, далее через точки №33-35 с включением всего тростникового займища, прилегающего с юга к протоке Селезнева. Далее на северо-восток до точки №36 через северо-восточную оконечность о.Голинский через точку №37, затем через протоку Глубокую в точке №38, затем на гриву Верткову в точке №39, далее по южной кромке гривы Вертковой на северо-восток до земляной дамбы, отделяющей Глухую Курью от займищ оз.Мыс в точке №40. Затем от дамбы по кромке луго-тростниковой полосы в точке №41 на север до середины южного берега оз.Беззубово в точке №42 с огибанием этого озера по его южному, восточному и части северного побережья через точки №43, 44 и далее на север к точке №1 на улучшенной грунтовой дороге Городище-Новоалексеевка, идущей по насыпи.

№ точки	С.Ш.	В.Д.
1.	54°40'59"	78°09'11"
2.	54°41'09"	78°09'38"
3.	54°41'31"	78°10'51"
4.	54°41'28"	78°09'58"
5.	54°41'30"	78°09'54"
6.	54°42'31"	78°12'38"
7.	54°43'46"	78°16'35"
8.	54°43'29"	78°17'11"
9.	54°42'26"	78°16'31"
10.	54°42'07"	78°16'14"
11.	54°42'40"	78°19'04"
12.	54°42'16"	78°19'56"
13.	54°41'51"	78°20'24"

14.	54°41'13"	78°18'36"
15.	54°40'53"	78°17'57"
16.	54°40'26"	78°18'33"
17.	54°40'05"	78°18'57"
18.	54°38'44"	78°16'37"
19.	54°38'28"	78°16'30"
20.	54°37'24"	78°16'23"
21.	54°37'02"	78°15'08"
22.	54°37'23"	78°14'52"
23.	54°36'55"	78°13'15"
24.	54°36'58"	78°13'09"
25.	54°36'50"	78°12'49"
26.	54°35'10"	78°07'33"
27.	54°35'23"	78°07'10"
28.	54°36'14"	78°09'10"
29.	54°36'42"	78°10'44"
30.	54°35'34"	78°07'03"
31.	54°36'03"	78°06'56"
32.	54°37'05"	78°09'44"
33.	54°36'58"	78°08'45"
34.	54°36'04"	78°06'08"
35.	54°36'28"	78°06'10"
36.	54°37'29"	78°08'21"
37.	54°37'50"	78°08'11"
38.	54°37'60"	78°08'04"
39.	54°38'04"	78°08'02"
40.	54°38'58"	78°09'40"
41.	54°40'09"	78°08'60"
42.	54°40'16"	78°09'00"
43.	54°40'28"	78°09'22"
44.	54°40'27"	78°09'02"
1.	54°40'59"	78°09'11"

Расчет координат выполнен по цифровым топографическим картам масштаба 1:100 000 (в 1 сантиметре 1 километр) с использованием сертифицированного программного комплекса «Панорама», имеющего возможность работы с пространственными данными в системе географических координат

Экспликация земель биологического заказника  
«ЧАНОВСКИЙ»,  
расположенного в Здвинском районе  
Новосибирской области

№ п/п	Категория земель	Площадь (тыс.га.)
1	Всего земель	<b>10,56</b>
2	Луга, в т.ч. заболоченные	<b>2,22</b> 0,59
3	Степь заболоченная	<b>0,03</b>
4	Болота тростниковые, в т.ч. непроходимые	<b>7,01</b> 1,35
5	Реки	<b>0,43</b>
6	Озера	<b>0,85</b>
7	Прочие земли	<b>0,02</b>

Примечание: к прочим землям относятся дороги общего пользования, населенные пункты и зеленые зоны вокруг них, дачные и садовые участки, карьеры, промышленные, социально-культурные и сельскохозяйственные территории.

Расчет выполнен по цифровым топографическим картам масштаба 1:100 000.



Описание границ биологического заказника  
«ЛЕГОСТАЕВСКИЙ»,  
расположенного в Искитимском районе  
Новосибирской области

**Северная граница:** от точки №1, обходя с.Мосты вверх по течению р.Сизевка до точки №2, далее по точкам №3-8, от точки №8 вверх по течению по правому берегу р.Чём через точку №9, далее через устье р.Крапивка в точке №10, через брод на лесной дороге в точке №11, далее через устье р.Становка в точке №12, через брод на лесной дороге в точке №13, затем до пересечения р.Чём с административной границей Тогучинского района в точке №14 и далее по этой границе, проходящей по р.Чём в северо-восточном направлении до точки №15, затем через поворотную точку административной границы №16, через ручей в точке №17, через р.Медведерка в точке №18, далее через поворотную точку №19

**Восточная граница:** от точки №19 вдоль административной границы Тогучинского района в южном направлении через лесную дорогу в точке №20, через р.Каменка 1-я в точке №21, через р.Москалиха в точке №22, через поворотную точку №23, далее от точки №24 по р.Москалиха до её устья в точке №25, затем от точки №25 вниз по течению р.Мал.Ик до точки №26, от точки №26 вверх по течению левого притока р.Мал.Ик через точку №27 до точки №28, далее через лесную дорогу в точке №29, затем от точки №30 вверх по течению р. Татарка до пересечения административных границ Тогучинского и Маслянинского районов в точке №31, далее вдоль административной границы Маслянинского района в южном направлении по р.Татарка до точки №32, далее через пересечение с левым притоком р.Татарка в точке №33, затем через лесную дорогу в точке №34, через поворотные точки границы №35-37 и далее до пересечения административной границы Маслянинского района с р.Ик в точке №38.

**Южная граница:** от точки №38 вниз по течению р.Ик по её правому берегу до точки №39, далее по границе Новососедовской лесной дачи на юго-запад до грунтовой проселочной дороги д.Новососедово - с. Верх-Ики в точке №40, затем по краю лесного массива через точки №41-48 до р. Бердь в точке №49 и далее от точки №49 по правому берегу р.Бердь вниз по течению до устья р. Ик в точке №50, далее через брод на грунтовой проселочной дороге в направлении на Старососедово в точке №51, затем через устье ручья Каменка в точке №52, через устье р.Мурашиха в точке №53, через устье р.Ичок в точке №54, далее через мост на улучшенной грунтовой дороге в точке №55, затем через устье р.Кузиха в точке №56 и далее до с.Усть-Чём в точке №57, затем, обходя с.Усть-Чём через точку №58 на шоссе, до точки №59 на р.Чём.

**Западная граница:** от точки №59 вверх по течению р.Чём по левому берегу через брод на грунтовой проселочной дороге в направлении на Усть-Чём в точке №60, далее через брод на лесной дороге в точке №61, затем через устье р.Китерня в точке №62, через брод на лесной дороге в точке №63 и далее до с.Мосты в точке №1.

№ точки	С.Ш.	В.Д.
1.	54°46'06"	83°50'30"
2.	54°45'54"	83°50'27"
3.	54°45'45"	83°50'24"
4.	54°45'42"	83°50'41"
5.	54°45'44"	83°51'13"
6.	54°45'47"	83°51'35"
7.	54°45'58"	83°51'50"
8.	54°46'15"	83°52'18"
9.	54°46'45"	83°53'10"
10.	54°46'55"	83°54'57"

11.	54°46'59"	83°54'49"
12.	54°47'32"	83°55'40"
13.	54°47'46"	83°55'48"
14.	54°47'57"	83°56'02"
15.	54°48'32"	83°57'14"
16.	54°48'30"	83°57'22"
17.	54°48'39"	83°57'59"
18.	54°48'48"	83°58'43"
19.	54°49'10"	84°00'26"
20.	54°48'25"	84°00'46"
21.	54°47'28"	84°01'21"
22.	54°46'44"	84°01'45"
23.	54°46'16"	84°02'01"
24.	54°46'09"	84°01'48"
25.	54°45'30"	84°02'58"
26.	54°44'56"	84°02'54"
27.	54°44'55"	84°04'03"
28.	54°44'53"	84°04'40"
29.	54°44'51"	84°05'45"
30.	54°44'44"	84°05'52"
31.	54°43'49"	84°05'46"
32.	54°43'45"	84°05'41"
33.	54°43'32"	84°05'39"
34.	54°41'56"	84°05'29"
35.	54°41'38"	84°05'28"
36.	54°40'47"	84°04'16"
37.	54°40'16"	84°03'33"
38.	54°38'55"	84°03'27"
39.	54°38'35"	84°01'55"
40.	54°38'00"	84°01'14"
41.	54°37'29"	84°00'06"
42.	54°37'09"	84°00'54"
43.	54°37'25"	84°01'24"
44.	54°37'12"	84°01'22"
45.	54°36'41"	84°00'45"
46.	54°36'40"	84°00'53"
47.	54°36'52"	84°01'16"
48.	54°36'49"	84°01'20"
49.	54°36'29"	84°01'06"
50.	54°36'53"	83°56'23"
51.	54°36'09"	83°55'20"
52.	54°38'28"	83°52'18"
53.	54°38'58"	83°51'18"
54.	54°39'12"	83°51'10"
55.	54°38'48"	83°49'15"
56.	54°39'10"	83°47'36"
57.	54°39'15"	83°44'44"
58.	54°39'26"	83°44'51"
59.	54°39'39"	83°44'14"
60.	54°41'03"	83°45'59"

61.	54°43'26"	83°46'43"
62.	54°44'08"	83°47'29"
63.	54°45'34"	83°48'44"
1.	54°46'06"	83°50'30"

Расчет координат выполнен по цифровым топографическим картам масштаба 1:100 000 (в 1 сантиметре 1 километр) с использованием сертифицированного программного комплекса «Панорама», имеющего возможность работы с пространственными данными в системе географических координат.

Экспликация земель биологического заказника  
«ЛЕГОСТАЕВСКИЙ»,  
расположенного в Искитимском районе  
Новосибирской области

№ п/п	Категория земель	Площадь (тыс.га.)
1	Всего земель	<b>32,95</b>
2	Сельскохозяйственные угодья, всего в том числе: Пашни Луга,	<b>8,15</b>  6,57 1,58
3	Леса	<b>24,12</b>
4	Кусты	<b>0,10</b>
5	Реки	<b>0,30</b>
6	Прочие земли	<b>0,28</b>

Примечание: к прочим землям относятся дороги общего пользования, населенные пункты и зеленые зоны вокруг них, дачные и садовые участки, карьеры, промышленные, социально-культурные и сельскохозяйственные территории.

Расчет выполнен по цифровым топографическим картам масштаба 1:100 000.





Описание границ биологического заказника  
«ЮЖНЫЙ»,  
расположенного в Карасукском районе  
Новосибирской области

**Северная граница:** от точки №1 на улучшенной грунтовой дороге Демидовка - Студеное (южная оконечность озера Студеное) по прямолинейному участку в восточном направлении до полевой дороги в точке №2 и далее по этой дороге в юго-восточном направлении, огибая болото Кукарека по точкам №3-5, затем от точки №5, огибая урочище Жанажол с северной стороны по точкам №6-18, до полевой дороги в точке №19, затем по этой дороге в юго-восточном направлении через точки №20-22 до точки №23. Затем от точки №23 через точку №24 до полевой дороги в точке №25 и далее по ней до аула Топкан в точке №26, затем, обходя аул по точкам №27, 28, до улучшенной грунтовой дороги в точке №29 и далее по этой дороге до въезда в с.Октябрьское в точке №30. От точки №30, огибая с.Октябрьское через точку №31, до перекрестка усовершенствованного шоссе на Карасук и улучшенной грунтовой дороги в точке №32, далее по этой дороге в юго-восточном направлении через перекресток в точке №33, через точку №34, через полевую дорогу в точке №35, через точку №36, через сверток на д.Новоивановка в точке №37 и далее по дороге до точки №38. От точки №38 по прямолинейному участку в северо-восточном направлении до административной границы Алтайского края в точке №39.

**Восточная граница:** от точки №39 вдоль административной границы Алтайского края в южном направлении через точку на прямолинейном участке №40, через поворотные точки №41-43, далее по границе до пересечения с грунтовой проселочной дорогой на Петровку в точке №44, затем от точки №45 до точки №46 по береговой линии оз.Большое Топольное, далее по прямолинейному участку в северо-западном направлении через полевую дорогу в точке №47, через точку №48 и далее до поворотной точки №49, затем от точки №49 вдоль границы в южном направлении через точку №50, через полевую дорогу в точке №51, через точку №52 и далее до пересечения административной границы Алтайского края с Республикой Казахстан в точке №53.

**Юго-западная граница:** от точки №53 вдоль государственной границы с Республикой Казахстан в северо-западном направлении через пересечения с полевыми дорогами в точках №55-58, через шоссе в точке №59, через полевую дорогу в точке №60, через улучшенную грунтовую дорогу в точке №61, далее от точки №62 до точки №63 по водной глади оз.Чаган, затем через полевую дорогу в точке №64 и далее вдоль границы до точки №65.

**Западная граница:** от точки №65 в северном направлении через точки поворота №№66-68, далее по прямолинейному участку через пересечение с полевой дорогой в точке №69 до улучшенных грунтовых дорог на Демидовку в точке №70, далее от точки №70 по улучшенной грунтовой дороге в северо-восточном направлении, минуя с.Демидовка, через полевую дорогу в точке №71, через поворот к оз.Студеное в точке №72 и далее по дороге до точки №1.

№ точки	С.Ш.	В.Д.
1.	53°34'24"	77°32'55"
2.	53°34'25"	77°33'20"
3.	53°33'49"	77°34'22"
4.	53°33'12"	77°35'34"
5.	53°33'25"	77°37'25"
6.	53°33'51"	77°37'50"
7.	53°34'14"	77°38'31"
8.	53°34'17"	77°38'37"

9.	53°34'09"	77°39'16"
10.	53°33'47"	77°39'22"
11.	53°33'38"	77°39'35"
12.	53°33'23"	77°39'42"
13.	53°33'01"	77°39'50"
14.	53°32'53"	77°39'47"
15.	53°32'52"	77°39'59"
16.	53°32'37"	77°40'02"
17.	53°32'09"	77°40'54"
18.	53°31'57"	77°40'50"
19.	53°31'18"	77°40'54"
20.	53°31'00"	77°41'05"
21.	53°30'50"	77°42'13"
22.	53°30'54"	77°42'52"
23.	53°30'58"	77°43'01"
24.	53°30'45"	77°43'44"
25.	53°30'21"	77°43'59"
26.	53°29'50"	77°45'28"
27.	53°29'43"	77°45'41"
28.	53°29'51"	77°46'10"
29.	53°29'58"	77°46'06"
30.	53°30'22"	77°47'18"
31.	53°30'13"	77°47'40"
32.	53°30'10"	77°48'10"
33.	53°30'01"	77°48'35"
34.	53°29'34"	77°50'08"
35.	53°28'54"	77°51'28"
36.	53°28'01"	77°52'42"
37.	53°27'58"	77°53'31"
38.	53°26'37"	77°54'07"
39.	53°26'54"	77°55'24"
40.	53°26'08"	77°55'14"
41.	53°25'12"	77°55'02"
42.	53°24'51"	77°56'20"
43.	53°23'54"	77°56'17"
44.	53°23'22"	77°57'58"
45.	53°23'18"	77°58'14"
46.	53°21'22"	77°56'34"
47.	53°21'26"	77°56'13"
48.	53°21'44"	77°54'49"
49.	53°22'02"	77°53'24"
50.	53°20'39"	77°53'42"
51.	53°19'30"	77°53'58"
52.	53°18'39"	77°54'11"
53.	53°17'25"	77°54'29"
54.	53°18'05"	77°53'16"
55.	53°18'38"	77°52'13"
56.	53°20'06"	77°49'32"
57.	53°20'54"	77°48'03"
58.	53°22'41"	77°44'41"

59.	53°23'56"	77°42'21"
60.	53°25'09"	77°40'10"
61.	53°26'34"	77°37'21"
62.	53°26'51"	77°36'53"
63.	53°27'59"	77°34'49"
64.	53°28'55"	77°33'03"
65.	53°29'36"	77°31'46"
66.	53°30'11"	77°31'49"
67.	53°30'33"	77°32'08"
68.	53°31'17"	77°30'43"
69.	53°31'35"	77°30'53"
70.	53°31'51"	77°31'02"
71.	53°32'21"	77°32'10"
72.	53°34'06"	77°32'57"
1.	53°34'24"	77°32'55"

Расчет координат выполнен по цифровым топографическим картам масштаба 1:100 000 (в 1 сантиметре 1 километр) с использованием сертифицированного программного комплекса «Панорама», имеющего возможность работы с пространственными данными в системе географических координат.

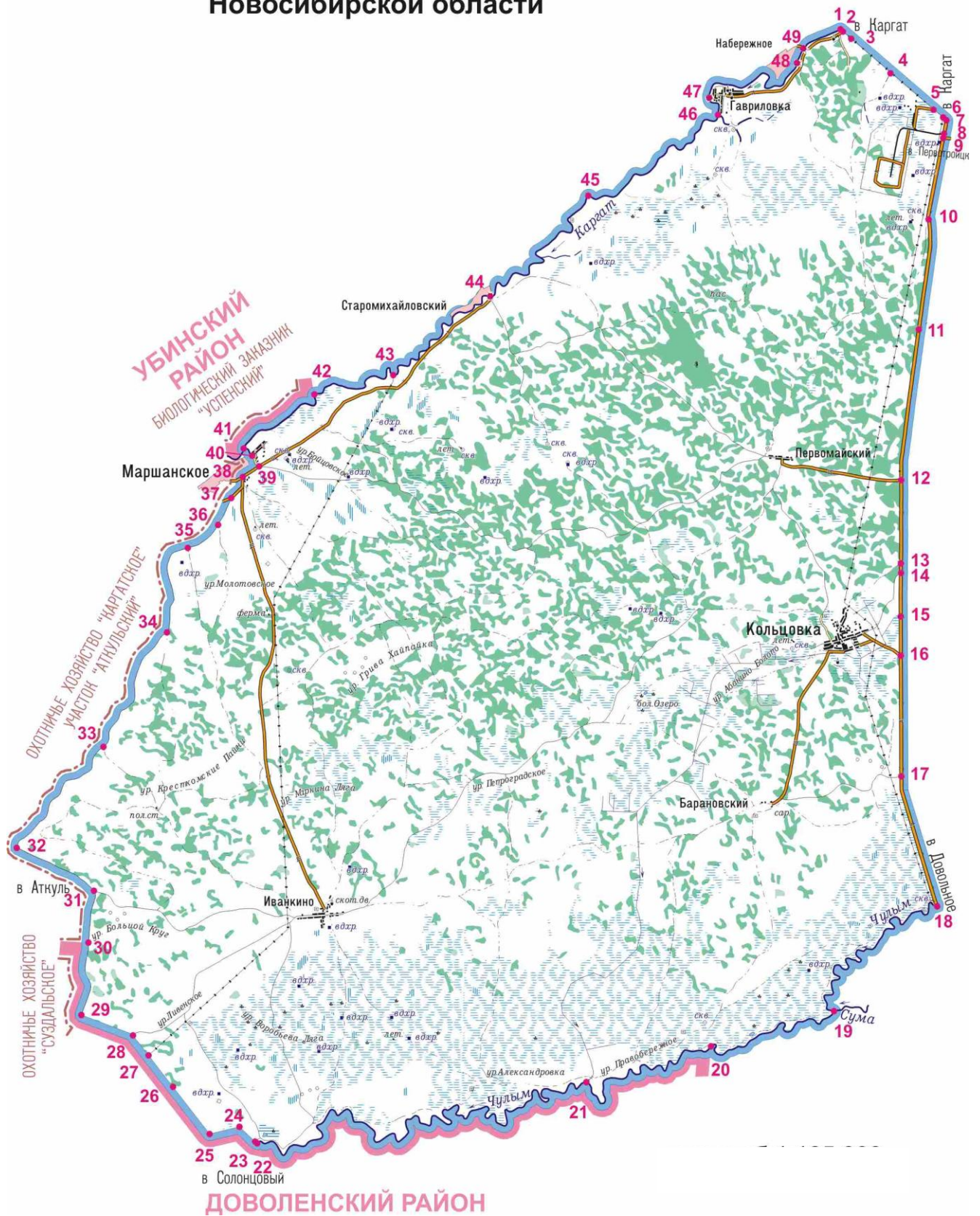
Экспликация земель биологического заказника  
«ЮЖНЫЙ»,  
расположенного в Карасукском районе  
Новосибирской области

№ п/п	Категория земель	Площадь (тыс.га.)
1	Всего земель	<b>37,46</b>
2	Сельскохозяйственные угодья, всего в том числе:	<b>20,62</b>
	Пашни	19,27
	Луга,	1,35
	в т.ч. заболоченные	0,24
3	Леса,	<b>2,01</b>
4	Кусты, в т.ч. заболоченные	<b>0,10</b> 0,04
5	Степь, в т.ч. засоленные	<b>8,72</b> 1,52
6	Лесополосы	<b>0,96</b>
7	Болота тростниковые проходимые	<b>1,83</b>
8	Болота тростниковые непроходимые	<b>1,18</b>
9	Озера	<b>1,67</b>
10	Водохранилища	<b>0,02</b>
11	Прочие земли, в т.ч. ягодные сады	<b>0,35</b> 0,16

Примечание: к прочим землям относятся дороги общего пользования, населенные пункты и зеленые зоны вокруг них, дачные и садовые участки, карьеры, промышленные, социально-культурные и сельскохозяйственные территории.

Расчет выполнен по цифровым топографическим картам масштаба 1:100 000.

**ТЕРРИТОРИЯ БИОЛОГИЧЕСКОГО ЗАКАЗНИКА  
“КАРГАТСКИЙ”,  
расположенного в Каргатском районе  
Новосибирской области**



Описание границ биологического заказника  
«КАРГАТСКИЙ»,  
расположенного в Каргатском районе  
Новосибирской области

**Северная границы:** от точки №1 на левом берегу реки Каргат до точки №2 на шоссе в направлении на райцентр Каргат, далее вдоль ЛЭП через пересечения с полевыми дорогами в точках №3, 4, через пересечение с шоссе в точке №5, через поворотную опору на ЛЭП в точке №6, и далее до автотрассы Каргат-Кочки в точке №7.

**Восточная граница:** от точки №7 по автотрассе Каргат-Кочки в направлении на Кочки через поворот к промзоне в точке №8, через поворот на Первотроицк в точке №9, далее через полевые дороги в точках №10, 11, далее через поворот на п.Первомайский в точке №12, затем через полевую дорогу в точке №13, через грунтовую проселочную дорогу в точке №14, затем через водопропускную трубу на канале в точке №15, затем через поворот на п.Первомайский в точке №16, через грунтовую проселочную дорогу в точке №17 и далее до моста на реке Чулым в точке №18.

**Южная граница:** от точки №18 вниз по течению по правому берегу реки Чулым через устье реки Сума в точке №19, затем до административной границы Доволенского района в точке №20, и далее по этой границе, идущей по реке Чулым через канал в точке №21 до точки №22, далее по административной границе в северо-западном направлении через полевую дорогу в точке №23, затем по прямолинейным участкам через поворотные точки №24, 25, через точку №26 на прямолинейном участке, через ЛЭП в точке №27, далее через поворотную точку №28 на грунтовой проселочной дороге на Иванкино, затем через поворотную точку №29 на административной границе.

**Западная граница:** от точки №29 на административной границе Доволенского района, проходящей по грунтовой проселочной дороге Ярки-Маршанское до точки №30, далее от точки №30 по этой дороге через поворот на Иванкино в точке №31, через поворот на Аткуль в точке №32, далее через полевые дороги в точках №33-36 до пересечения с шоссе в направлении на с.Маршанское в точке №37, затем по шоссе, обходя с.Маршанское, через перекресток в точке №38, далее, сворачивая с шоссе на улучшенную грунтовую дорогу в точке №39, до притока реки Каргат в точке №40 и затем вниз по течению до впадения притока в р.Каргат и одновременно до административной границы Убинского района в точке №41, далее по административной границе в северо-восточном направлении, проходящей по р.Каргат до точки №42, затем от точки №42 вверх по течению р.Каргат через ЛЭП в точке №43, затем через мост на шоссе в п.Старомихайловский, через канал в точке №45, далее через пересыхающий приток в точке №46, затем через мост на автодороге в д.Гавриловка в точке №47, через мосты на дорогах в с.Набережное в точках №48, 49 и далее до точки №1 на левом берегу реки Каргат.

№ точки	С.Ш.	В.Д.
1.	55°11'07"	80°12'57"
2.	55°11'04"	80°13'03"
3.	55°10'56"	80°13'20"
4.	55°10'15"	80°14'45"
5.	55°09'32"	80°16'17"
6.	55°09'23"	80°16'39"
7.	55°09'20"	80°16'45"
8.	55°09'04"	80°16'41"
9.	55°08'58"	80°16'39"
10.	55°07'21"	80°16'10"
11.	55°05'09"	80°15'51"

12.	55°02'09"	80°15'17"
13.	55°00'30"	80°15'18"
14.	55°00'18"	80°15'19"
15.	54°59'26"	80°15'19"
16.	54°58'39"	80°15'20"
17.	54°56'15"	80°15'24"
18.	54°53'40"	80°16'43"
19.	54°51'34"	80°13'07"
20.	54°50'50"	80°08'47"
21.	54°50'05"	80°04'24"
22.	54°48'46"	79°52'49"
23.	54°48'48"	79°52'45"
24.	54°49'06"	79°52'11"
25.	54°48'57"	79°51'08"
26.	54°49'52"	79°49'49"
27.	54°50'29"	79°48'56"
28.	54°50'53"	79°48'22"
29.	54°51'16"	79°46'33"
30.	54°52'43"	79°46'45"
31.	54°53'45"	79°46'55"
32.	54°54'34"	79°44'09"
33.	54°56'37"	79°47'10"
34.	54°58'55"	79°49'20"
35.	55°00'36"	79°50'02"
36.	55°01'04"	79°51'05"
37.	55°01'37"	79°51'32"
38.	55°02'02"	79°51'56"
39.	55°02'15"	79°52'31"
40.	55°02'28"	79°52'15"
41.	55°02'36"	79°51'57"
42.	55°03'42"	79°54'26"
43.	55°04'07"	79°57'13"
44.	55°05'42"	80°00'37"
45.	55°07'44"	80°04'03"
46.	55°09'23"	80°08'38"
47.	55°09'43"	80°08'19"
48.	55°10'26"	80°11'25"
49.	55°10'44"	80°11'38"
1.	55°11'07"	80°12'57"

Расчет координат выполнен по цифровым топографическим картам масштаба 1:100 000 (в 1 сантиметре 1 километр) с использованием сертифицированного программного комплекса «Панорама», имеющего возможность работы с пространственными данными в системе географических координат

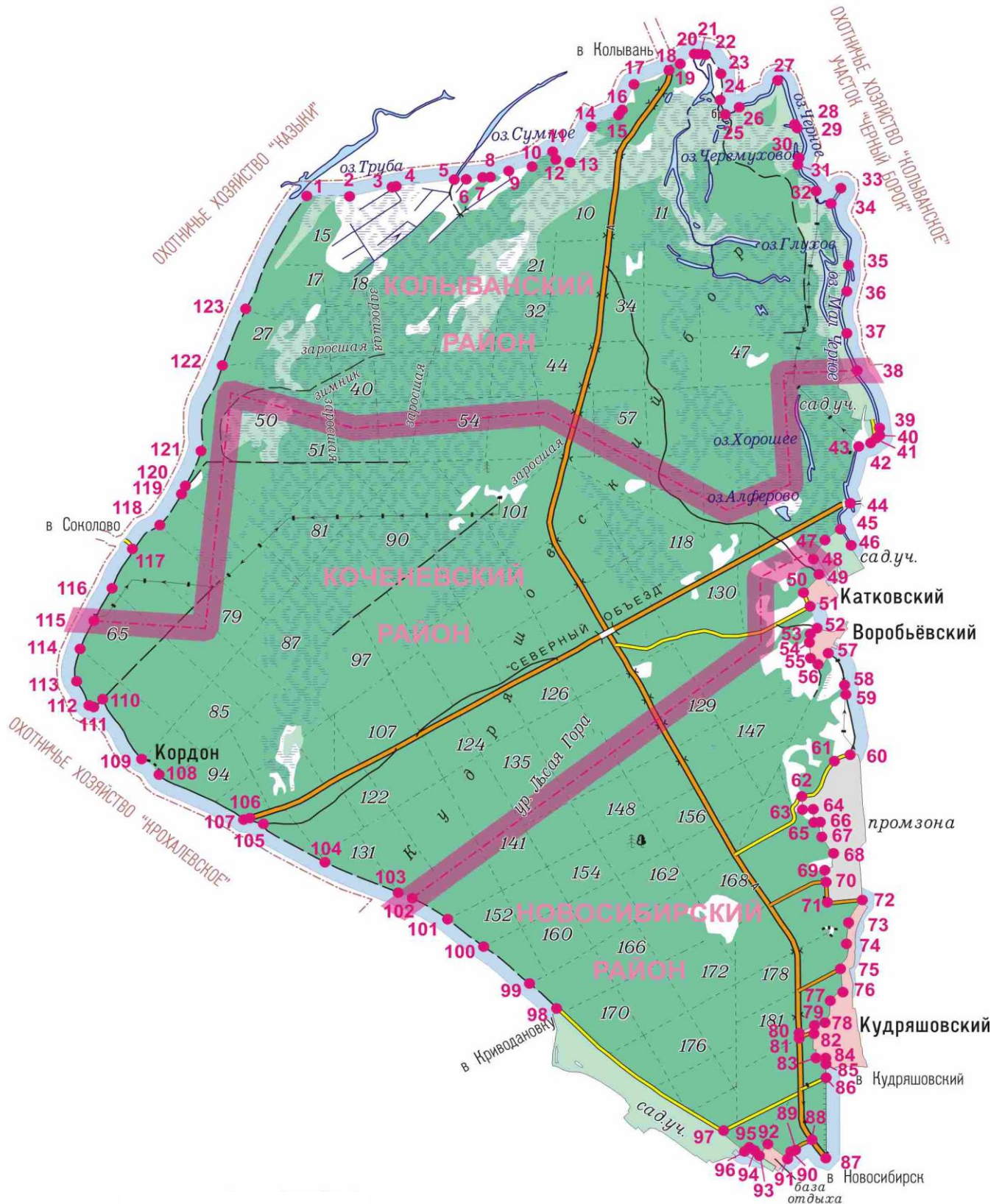
Экспликация земель биологического заказника  
«КАРГАТСКИЙ»,  
расположенного в Каргатском районе  
Новосибирской области

№ п/п	Категория земель	Площадь (тыс.га.)
1	Всего земель	<b>89,88</b>
2	Сельскохозяйственные угодья, всего в том числе: Пашни Луга, в т.ч. заболоченные, засолоненные	<b>71,93</b>  29,09 42,84 17,93 1,50
3	Леса,	<b>15,90</b>
4	Кусты, в т.ч.заболоченные	<b>0,41</b> 0,18
5	Болота тростниковые, в т.ч. непроходимые	<b>0,72</b> 0,05
6	Реки, в т.ч. каналы, канавы	<b>0,30</b> 0,01
7	Озера	<b>0,01</b>
8	Прочие земли	<b>0,61</b>

Примечание: к прочим землям относятся дороги общего пользования, населенные пункты и зеленые зоны вокруг них, дачные и садовые участки, карьеры, промышленные, социально-культурные и сельскохозяйственные территории.

Расчет выполнен по цифровым топографическим картам масштаба 1:100 000.

**ТЕРРИТОРИЯ БИОЛОГИЧЕСКОГО ЗАКАЗНИКА  
“КУДРЯШОВСКИЙ БОР”,  
расположенного в Колыванском,  
Коченевском и Новосибирском районах  
Новосибирской области**





Описание границ биологического заказника  
«КУДРЯШОВСКИЙ БОР»,  
расположенного в Колыванском, Коченевском и Новосибирском районах  
Новосибирской области

**Северная граница:** от точки №1 на полевой дороге (восточный берег оз. Труба, его южная оконечность) по прямой на восток через поворотную точку №2, через точки №3, 4 на мелиоративных каналах, затем через южную оконечность оз. Сумное в точке №5, через точку №6 на мелиоративном канале, через поворотные точки №7, 8, через точку №9 на мелиоративном канале, далее через поворотные точки №10-17, затем до усовершенствованного шоссе Новосибирск - Колывань (41-й километр) в точке №18, далее через поворотные точки №19, 20, затем через трубу на лесной дороге через ручей в точке №21, через озеро в точке №22, затем на лесной дороге в точках №23, 24, далее через брод в точке №25, затем по южному и западному берегам оз. Черное через точки №26, 27, исключая отноги через точки №28-31, до его южной оконечности в точке №32.

**Восточная граница:** от точки №32 по протоке до оз. Мал. Черное и далее по его восточному берегу через точки №33-37 до пересечения с административной границей Колыванского и Коченевского районов в точке №38 и далее через точку №39 до его южной оконечности в точке №40, затем через дорогу к садовым участкам в точке №41, далее через поворотную точку №42, затем по восточному берегу протоки от точки №43, через мост на «Северном объезде» в точке №44, через точку №45 до точки №46, далее по границе садовых участков через точку №47 до пересечения с административной границей Коченевского и Новосибирского районов в точке №48, затем до точки №49 на грунтовой проселочной дороге, далее, обходя п. Катковский по дороге через точки №50, 51, до точки №52 на грунтовой проселочной дороге, затем, обходя п. Воробьёвский через точки №53-56, до точки №57. От точки №57 по грунтовой проселочной дороге в южном направлении через пересечения с ЛЭП в точках №58, 59, далее, обходя промзону по улучшенной грунтовой дороге через точки №60, 61, до точки №62, затем по границе промзоны через точки №63-69, далее по шоссе через точки №70-72, затем по границе п. Кудряшовский через точки №73-84, далее по дамбе через точки №85, 86 и затем до её пересечения с усовершенствованным шоссе Новосибирск - Колывань в точке №87.

**Южная граница:** от точки №87 по усовершенствованному шоссе Новосибирск - Колывань в северном направлении до свертка в точке №88 и далее до базы отдыха через точки №89, 90, затем, обходя базу отдыха по точкам №91, 92, до точки №93, далее по границе садовых участков через точки №94-96 до улучшенной грунтовой дороги в точке №97 и затем по этой дороге до точки №98, далее от точки №98 по лесной дороге через точки №99-101 до пересечения с административной границей Новосибирского и Коченевского районов в точке №102, затем по лесной дороге через точки №103, 104, далее через пересечение с грунтовой проселочной дорогой в точке №105 и затем по этой дороге до пересечения с автотрассой «Северный объезд» в точке №106, и далее по ней до точки №107, затем по грунтовой проселочной дороге до п. Кордон в точке №108, и далее через поселок до точки №109. Далее от точки №109 по грунтовой проселочной дороге через точки №110-112.

**Западная граница:** от точки №112 на грунтовой проселочной дороге в северо-восточном направлении через точки №112, через просеку в точке №114, через административную границу Коченевского и Колыванского районов в точке №115, далее через точку №116, через сверток на Соколово в точке №117, затем от точки №118 по лесной дороге в северо-восточном направлении через просеку в точке №119, через пересечение с лесной дорогой в точке №120, далее через точку №121, через просеки в точках №122, 123 и далее до восточного берега оз. Труба (его южной оконечности) в точке №1.

№ точки	С.Ш.	В.Д.
1.	55°14'34"	82°37'27"
2.	55°14'33"	82°38'12"
3.	55°14'38"	82°38'57"
4.	55°14'39"	82°39'01"
5.	55°14'42"	82°40'02"
6.	55°14'42"	82°40'15"
7.	55°14'43"	82°40'32"
8.	55°14'43"	82°40'40"
9.	55°14'47"	82°40'59"
10.	55°14'49"	82°41'24"
11.	55°14'58"	82°41'46"
12.	55°14'53"	82°41'49"
13.	55°14'51"	82°42'04"
14.	55°15'13"	82°42'27"
15.	55°15'20"	82°42'56"
16.	55°15'23"	82°43'00"
17.	55°15'39"	82°43'13"
18.	55°15'47"	82°43'50"
19.	55°15'51"	82°44'02"
20.	55°15'57"	82°44'17"
21.	55°15'57"	82°44'21"
22.	55°15'56"	82°44'29"
23.	55°15'44"	82°44'44"
24.	55°15'28"	82°44'43"
25.	55°15'19"	82°44'48"
26.	55°15'23"	82°45'03"
27.	55°15'39"	82°45'44"
28.	55°15'11"	82°46'00"
29.	55°15'09"	82°46'03"
30.	55°14'50"	82°46'04"
31.	55°14'46"	82°46'02"
32.	55°14'29"	82°46'21"
33.	55°14'21"	82°46'36"
34.	55°14'31"	82°46'47"
35.	55°13'43"	82°46'53"
36.	55°13'26"	82°46'50"
37.	55°13'00"	82°46'49"
38.	55°12'37"	82°46'59"
39.	55°12'01"	82°47'21"
40.	55°11'56"	82°47'20"
41.	55°11'54"	82°47'17"
42.	55°11'51"	82°47'11"
43.	55°11'49"	82°46'58"
44.	55°11'14"	82°46'48"
45.	55°10'48"	82°46'48"
46.	55°10'59"	82°46'37"
47.	55°10'51"	82°46'20"
48.	55°10'40"	82°46'08"
49.	55°10'30"	82°46'13"

50.	55°10'19"	82°45'57"
51.	55°10'10"	82°46'03"
52.	55°09'57"	82°46'10"
53.	55°09'53"	82°46'02"
54.	55°09'48"	82°46'01"
55.	55°09'38"	82°46'02"
56.	55°09'34"	82°46'10"
57.	55°09'41"	82°46'21"
58.	55°09'21"	82°46'37"
59.	55°09'15"	82°46'38"
60.	55°08'37"	82°46'41"
61.	55°08'33"	82°46'24"
62.	55°08'12"	82°45'49"
63.	55°08'03"	82°45'49"
64.	55°08'03"	82°46'01"
65.	55°07'55"	82°46'01"
66.	55°07'55"	82°46'08"
67.	55°07'46"	82°46'09"
68.	55°07'36"	82°46'21"
69.	55°07'25"	82°46'11"
70.	55°07'18"	82°46'12"
71.	55°07'05"	82°46'13"
72.	55°07'06"	82°46'50"
73.	55°06'52"	82°46'34"
74.	55°06'39"	82°46'32"
75.	55°06'23"	82°46'25"
76.	55°06'09"	82°46'27"
77.	55°06'04"	82°46'13"
78.	55°05'50"	82°46'07"
79.	55°05'48"	82°45'56"
80.	55°05'44"	82°45'40"
81.	55°05'41"	82°45'40"
82.	55°05'43"	82°45'55"
83.	55°05'28"	82°45'57"
84.	55°05'28"	82°46'07"
85.	55°05'24"	82°46'07"
86.	55°05'16"	82°46'07"
87.	55°04'25"	82°46'04"
88.	55°04'37"	82°45'50"
89.	55°04'31"	82°45'33"
90.	55°04'30"	82°45'28"
91.	55°04'26"	82°45'24"
92.	55°04'35"	82°45'04"
93.	55°04'28"	82°44'55"
94.	55°04'31"	82°44'50"
95.	55°04'33"	82°44'45"
96.	55°04'31"	82°44'40"
97.	55°04'44"	82°44'18"
98.	55°06'03"	82°41'27"
99.	55°06'19"	82°40'60"

100.	55°06'43"	82°40'13"
101.	55°07'00"	82°39'36"
102.	55°07'14"	82°38'60"
103.	55°07'17"	82°38'45"
104.	55°07'37"	82°37'29"
105.	55°08'02"	82°36'26"
106.	55°08'06"	82°36'12"
107.	55°08'05"	82°36'05"
108.	55°08'34"	82°34'38"
109.	55°08'44"	82°34'20"
110.	55°09'22"	82°33'41"
111.	55°09'18"	82°33'32"
112.	55°09'19"	82°33'27"
113.	55°09'34"	82°33'14"
114.	55°09'54"	82°33'19"
115.	55°10'11"	82°33'34"
116.	55°10'31"	82°33'54"
117.	55°10'56"	82°34'16"
118.	55°11'10"	82°34'45"
119.	55°11'29"	82°35'09"
120.	55°11'34"	82°35'13"
121.	55°11'56"	82°35'30"
122.	55°12'49"	82°35'54"
123.	55°13'24"	82°36'21"
1.	55°14'34"	82°37'27"

Расчет координат выполнен по цифровым топографическим картам масштаба 1:100 000 (в 1 сантиметре 1 километр) с использованием сертифицированного программного комплекса «Панорама», имеющего возможность работы с пространственными данными в системе географических координат.

Экспликация земель биологического заказника  
«КУДРЯШОВСКИЙ БОР»,  
расположенного в Колыванском, Коченевском и Новосибирском районах  
Новосибирской области

№ п/п	Категория земель	Площадь (тыс.га.)			
		Колыванский р-н	Коченевский р-н	Новосибирский р-н	Итого
1	Всего земель	<b>6,49</b>	<b>8,23</b>	<b>4,65</b>	<b>19,37</b>
2	Луга, в т.ч. заболоченные	<b>0,44</b> 0,19	<b>0,13</b> 0,04	<b>0,08</b> 0	<b>0,65</b> 0,23
3	Леса в т.ч. заболоченные	<b>5,02</b> 2,87	<b>7,9</b> 2,26	<b>4,39</b> 0,02	<b>17,31</b> 5,15
4	Кусты, в т.ч. заболоченные	<b>0,61</b> 0,57	<b>0,11</b> 0,08	<b>0</b> 0	<b>0,72</b> 0,65
5	Реки, в т.ч. каналы	<b>0,02</b> 0,01	<b>0</b> 0	<b>0</b> 0	<b>0,02</b> 0,01
6	Озера	<b>0,07</b>	<b>0,01</b>	<b>0</b>	<b>0,08</b>
7	Прочие земли	<b>0,33</b>	<b>0,08</b>	<b>0,18</b>	<b>0,59</b>

Примечание: к прочим землям относятся дороги общего пользования, населенные пункты и зеленые зоны вокруг них, дачные и садовые участки, карьеры, промышленные, социально-культурные и сельскохозяйственные территории.

Расчет выполнен по цифровым топографическим картам масштаба 1:100 000.



Описание границ биологического заказника  
«ЦЕНТРАЛЬНЫЙ»,  
расположенного в Колыванском районе  
Новосибирской области

**Северная граница:** от моста на шоссе в направлении на Пихтовку в точке №1 вверх по течению по правому берегу р.Тоя через пересечение с каналом в точке №2, далее через точки №3-5, через малый мост в точке №6, далее через устье правого притока в точке №7, через точку №8, затем через брод на лесной дороге в точке №9, далее через точки №10-13, затем через водопропускную трубу на шоссе через р.Саврасуха в точке №14, далее через пересечение с дорогой в точке №15, ведущей на мост через р.Ояш в направлении на д.Середино, затем по шоссе в направлении на Кандаурово через пересечение с лесной дорогой в точке №16, далее через пересечение с ЛЭП в точке №17, затем до перекрестка с усовершенствованным шоссе Колывань-Базой в точке №18, далее по этой дороге в направлении на Базой через дамбу в точке №19 и затем до конца дороги в точке №20, далее до административной границы Томской области в точке №21, затем по границе в юго-восточном направлении через дамбу в точке №22, далее через поворотные точки №23, 24, затем через брод на лесной дороге через ручей в точке №25, далее через поворотную точку границы в точке №26, затем через брод на лесной дороге через р.Кинда в точке №27 и далее по границе, проходящей по р.Кинда вверх по течению до точки №28, затем через поворотные точки границы №29-35, далее через лесную дорогу в точке №36, через поворотную точку №37, затем через грунтовую проселочную дорогу на Базой в точке №38.

**Восточная граница:** от точки №39 вдоль административной границы Томской области в направлении на юг через поворотную точку границы №39, через лесную дорогу в точке №40, далее через пересечение административной границы с грунтовой проселочной дорогой на Казанку в точке №41, и далее по этой дороге до пересечения с грунтовой проселочной дорогой в направлении на д.Шукино в точке №42 и затем по этой дороге до точки №43, далее, обходя деревню по точкам №44, 45, до точки №46 на шоссе Казанка-Колывань, затем по этому шоссе в юго-западном направлении через пересечения с ЛЭП в точках №47, 48 и далее до точки №49.

**Южная граница:** от точки №49 по шоссе Казанка-Колывань в юго-западном направлении через пересечение с грунтовой проселочной дорогой в точке №50, через сверток в Новотроицк в точке №51, далее через пересечение с ЛЭП в точке №52, через лесную дорогу в точке №53, через ЛЭП в точке №54, затем через зимник в точке №55, через точку №56 и далее до пересечения с грунтовой проселочной дорогой в точке №57, затем по этой дороге в западном направлении через р.Крутиха в точке №58, через лесную дорогу в точке №59, через р.Таловка в точке №60, и далее, обходя с.Вьюны через точки №61-63, до усовершенствованного шоссе Базой-Колывань в точке №64 и затем по нему в южном направлении до моста на р.Вьюна в точке №65, далее вверх по течению р.Вьюна через устье р.Орловка в точке №66, через устье р.Боярка в точке №67, и далее до моста на шоссе Колывань-Пихтовка в точке №68.

**Западная граница:** от моста через р.Вьюна вдоль шоссе Колывань-Пихтовка от точки №68 в северном направлении до п.Паутово до точки №69, далее, обходя поселок по точкам №70 на р.Боярка, №71, 72, №73 на улучшенной грунтовой дороге, №74 на полевой дороге, №75 на ЛЭП, до точки №76 на шоссе Колывань-Пихтовка, затем по шоссе в северном направлении через лесную дорогу в точке №77 до точки №78, далее, обходя с.Боярка по точкам №79-83, до точки №84 на шоссе Колывань-Пихтовка, затем по этому шоссе в северном направлении через пересечение с грунтовой проселочной дорогой в точке №85, через канал в точке №86 и далее до моста через р.Тоя на шоссе в направлении на Пихтовку в точке №1.

№ точки	С.Ш.	В.Д.
1.	55°42'42"	82°41'24"
2.	55°42'52"	82°41'54"
3.	55°43'45"	82°44'23"
4.	55°43'57"	82°45'56"
5.	55°44'01"	82°47'51"
6.	55°43'58"	82°48'59"
7.	55°44'08"	82°49'38"
8.	55°44'46"	82°50'42"
9.	55°45'23"	82°52'42"
10.	55°46'29"	82°54'12"
11.	55°47'32"	82°57'43"
12.	55°47'17"	82°58'52"
13.	55°47'15"	83°02'00"
14.	55°47'47"	83°04'56"
15.	55°47'48"	83°05'04"
16.	55°44'51"	83°06'50"
17.	55°42'00"	83°10'60"
18.	55°41'33"	83°11'28"
19.	55°43'17"	83°12'18"
20.	55°43'46"	83°12'25"
21.	55°43'46"	83°12'35"
22.	55°43'44"	83°12'43"
23.	55°43'32"	83°13'33"
24.	55°42'44"	83°15'28"
25.	55°42'23"	83°17'15"
26.	55°42'11"	83°18'53"
27.	55°42'08"	83°18'49"
28.	55°41'48"	83°18'36"
29.	55°41'43"	83°18'47"
30.	55°41'26"	83°18'36"
31.	55°41'18"	83°18'57"
32.	55°41'24"	83°19'39"
33.	55°42'13"	83°19'35"
34.	55°42'35"	83°20'15"
35.	55°42'59"	83°22'36"
36.	55°42'52"	83°23'13"
37.	55°42'47"	83°23'34"
38.	55°43'31"	83°24'58"
39.	55°43'21"	83°26'44"
40.	55°43'06"	83°26'44"
41.	55°41'42"	83°26'43"
42.	55°41'54"	83°26'17"
43.	55°40'43"	83°23'51"
44.	55°40'35"	83°22'55"
45.	55°40'25"	83°22'34"
46.	55°39'60"	83°23'32"
47.	55°39'28"	83°22'48"
48.	55°39'08"	83°22'29"
49.	55°36'38"	83°17'42"



50.	55°36'41"	83°17'00"
51.	55°36'37"	83°16'32"
52.	55°36'03"	83°15'25"
53.	55°35'27"	83°13'24"
54.	55°34'17"	83°09'39"
55.	55°32'52"	83°05'29"
56.	55°32'20"	83°02'15"
57.	55°31'36"	83°00'30"
58.	55°31'55"	82°59'47"
59.	55°32'09"	82°56'33"
60.	55°32'10"	82°56'25"
61.	55°32'13"	82°56'20"
62.	55°32'24"	82°56'43"
63.	55°32'42"	82°56'34"
64.	55°32'45"	82°55'46"
65.	55°32'06"	82°55'13"
66.	55°32'14"	82°49'21"
67.	55°32'15"	82°46'23"
68.	55°32'04"	82°45'32"
69.	55°33'29"	82°44'53"
70.	55°33'34"	82°45'12"
71.	55°33'38"	82°45'26"
72.	55°33'49"	82°45'44"
73.	55°33'60"	82°45'45"
74.	55°34'12"	82°45'26"
75.	55°34'09"	82°45'07"
76.	55°34'15"	82°44'31"
77.	55°36'03"	82°43'56"
78.	55°36'34"	82°43'58"
79.	55°36'32"	82°44'53"
80.	55°36'35"	82°45'21"
81.	55°36'51"	82°45'55"
82.	55°37'26"	82°45'52"
83.	55°37'35"	82°45'44"
84.	55°37'52"	82°44'23"
85.	55°38'36"	82°44'17"
86.	55°41'08"	82°41'40"
1.	55°42'42"	82°41'24"

Расчет координат выполнен по цифровым топографическим картам масштаба 1:100 000 (в 1 сантиметре 1 километр) с использованием сертифицированного программного комплекса «Панорама», имеющего возможность работы с пространственными данными в системе географических координат.

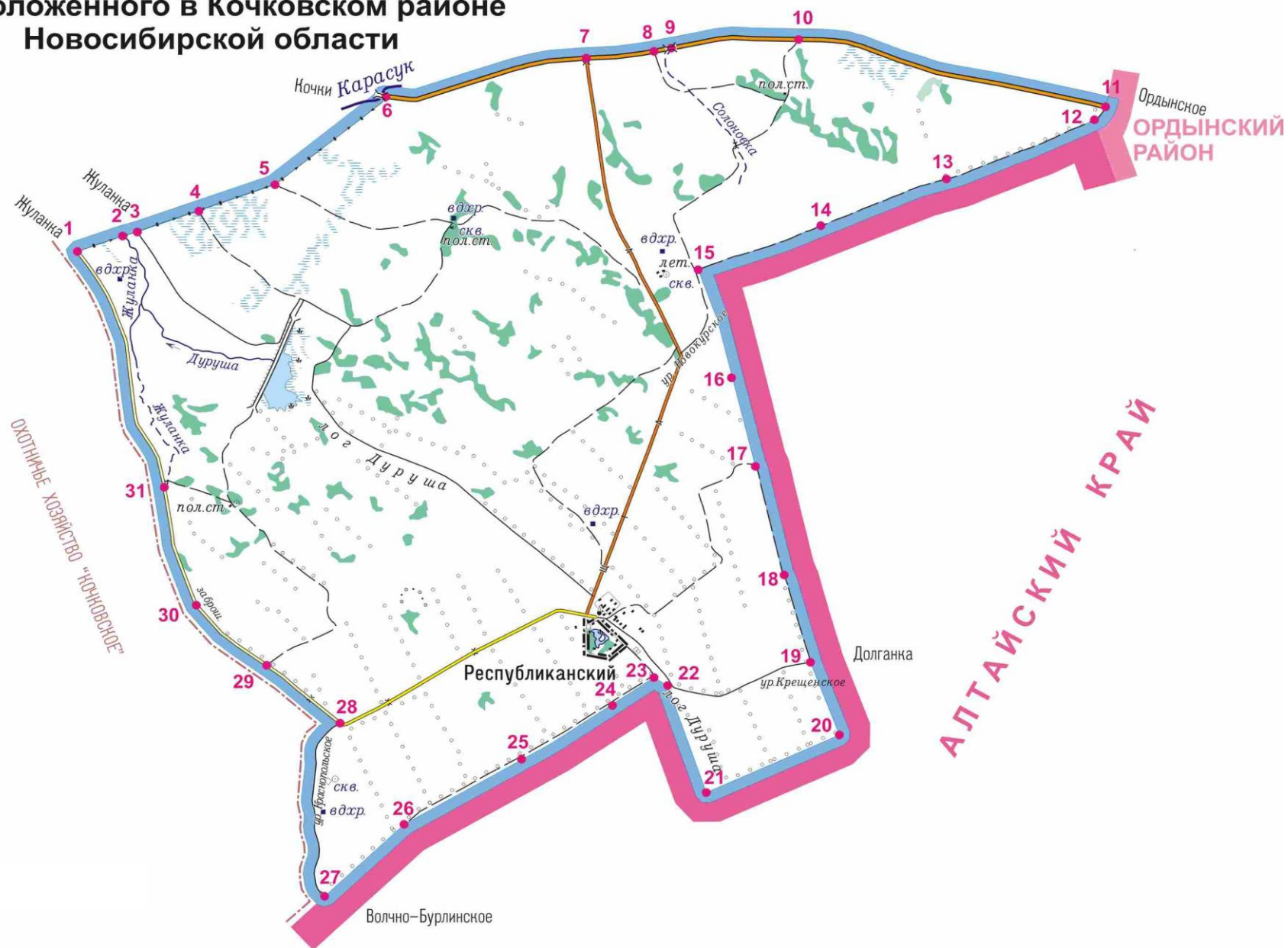
Экспликация земель биологического заказника  
«ЦЕНТРАЛЬНЫЙ»,  
расположенного в Кольванском районе  
Новосибирской области

№ п/п	Категория земель	Площадь (тыс.га.)
1	Всего земель	<b>84,42</b>
2	Сельскохозяйственные угодья, всего	<b>24,39</b>
	в том числе:	
	Пашни	18,32
	Луга,	6,07
	в т.ч. заболоченные	2,81
3	Леса,	<b>58,30</b>
	в т.ч. заболоченные	12,34
4	Кусты заболоченные	<b>0,36</b>
5	Лесополосы	<b>0,06</b>
6	Болота тростниковые	<b>0,05</b>
7	Болота моховые	<b>0,46</b>
8	Реки,	<b>0,19</b>
	в т.ч. каналы, канавы	0,03
9	Озера	<b>0,06</b>
10	Водохранилища	<b>0,02</b>
11	Прочие земли	<b>0,53</b>

Примечание: к прочим землям относятся дороги общего пользования, населенные пункты и зеленые зоны вокруг них, дачные и садовые участки, карьеры, промышленные, социально-культурные и сельскохозяйственные территории.

Расчет выполнен по цифровым топографическим картам масштаба 1:100 000.

# ТЕРРИТОРИЯ БИОЛОГИЧЕСКОГО ЗАКАЗНИКА "МАЯК", расположенного в Кочковском районе Новосибирской области



Описание границ биологического заказника  
«МАЯК»,  
расположенного в Кочковском районе  
Новосибирской области

**Северная граница:** от точки №1 на пересечении улучшенной грунтовой дороги на с.Жуланка с ЛЭП и далее по ЛЭП в северо-восточном направлении через р.Жуланка в точке №2, через грунтовую проселочную дорогу в точке №3, через полевые дороги в точках №4, 5, далее от точки №5 по ЛЭП до пересечения с усовершенствованным шоссе Кочки - Новосибирск в районе моста через р.Карасук в точке №6, далее по этому шоссе на восток через пересечение с шоссе на п.Республиканский в точке №7, через полевую дорогу в точке №8, через пересыхающее русло р.Солоновка в точке №9, через полевую дорогу в точке №10 и далее до пересечения с административной границей Ордынского района в точке №11.

**Восточная граница:** от точки №11 вдоль административной границы Ордынского района в юго-западном направлении до пересечения с административной границей Алтайского края и далее вдоль этой границы по полевой дороге через точки №13, 14, через поворотную точку №15, затем по прямолинейному участку границы через точку №16 до полевой дороги в точке №17, затем по этой дороге через точку №18 до пересечения с грунтовой проселочной дорогой на п.Долганка в точке №19 и затем по прямолинейному участку границы до поворотной точки №20.

**Южная граница:** от точки №20 вдоль административной границы Алтайского края в юго-западном направлении через поворотные точки №21, 22 и далее до полевой дороги в точке №23, затем вдоль границы через точки №24-26 и далее до грунтовой проселочной дороги на Волчно-Бурлинское в точке №27.

**Западная граница:** от точки №27 в северном направлении по грунтовой проселочной дороге до перекрестка с улучшенной грунтовой дорогой Республиканский -Жуланкана в точке №28, далее по этой дороге в направлении на с.Жуланка через полевую дорогу в точке №29, через точку №30, через полевую дорогу в точке №31 и далее до пересечения этой дороги с ЛЭП в точке №1.

№ точки	С.Ш.	В.Д.
.	054°20'48"	080°35'46"
2.	054°21'00"	080°36'43"
3.	054°21'03"	080°37'01"
4.	054°21'19"	080°38'19"
5.	054°21'40"	080°39'55"
6.	054°22'48"	080°42'07"
7.	054°23'17"	080°46'27"
8.	054°23'22"	080°47'52"
9.	054°23'25"	080°48'14"
10.	054°23'32"	080°50'55"
11.	054°22'41"	080°57'22"
12.	054°22'31"	080°57'08"
13.	054°21'46"	080°54'02"
14.	054°21'10"	080°51'23"
15.	054°20'36"	080°48'49"
16.	054°19'14"	080°49'31"
17.	054°18'07"	080°50'01"
18.	054°16'44"	080°50'38"
19.	054°15'38"	080°51'11"
20.	054°14'42"	080°51'48"

21.	054°13'58"	080°49'01"
22.	054°15'20"	080°48'12"
23.	054°15'26"	080°47'54"
24.	054°15'04"	080°47'02"
25.	054°14'23"	080°45'08"
26.	054°13'33"	080°42'41"
27.	054°12'38"	080°41'01"
28.	054°14'50"	080°41'20"
29.	054°15'34"	080°39'47"
30.	054°16'19"	080°38'18"
31.	054°17'49"	080°37'37"
1.	054°20'48"	080°35'46"

Расчет координат выполнен по цифровым топографическим картам масштаба 1:100 000 (в 1 сантиметре 1 километр) с использованием сертифицированного программного комплекса «Панорама», имеющего возможность работы с пространственными данными в системе географических координат.

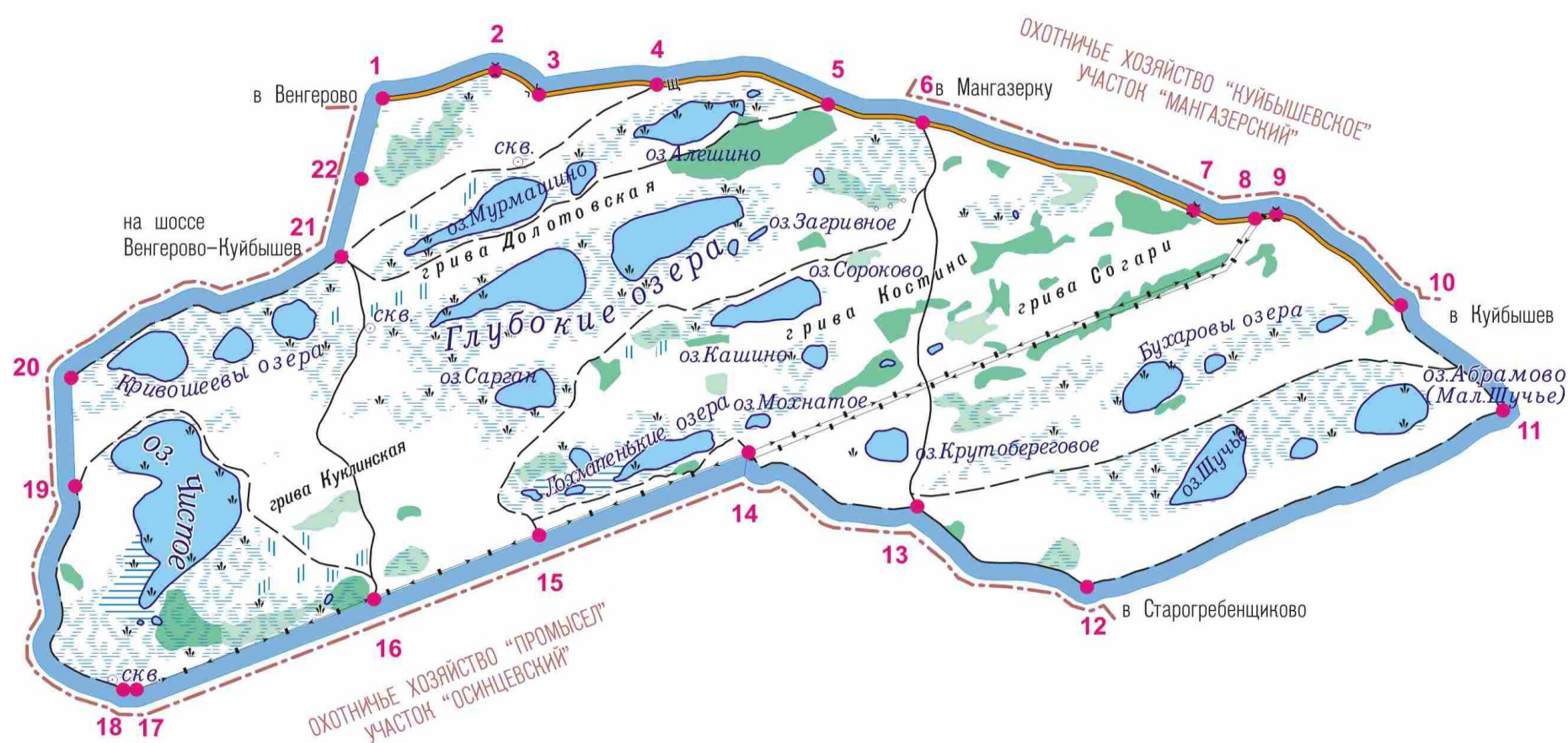
Экспликация земель биологического заказника  
«МАЯК»,  
расположенного в Кочковском районе  
Новосибирской области

№ п/п	Категория земель	Площадь (тыс.га.)
1	Всего земель	<b>23,14</b>
2	Сельскохозяйственные угодья, всего	<b>21,11</b>
	в том числе:	
	Пашни	15,58
	Луга,	5,53
	в т.ч. заболоченные	0,55
3	Леса	<b>1,03</b>
4	Лесополосы	<b>0,52</b>
5	Степь	<b>0,12</b>
6	Болота тростниковые	<b>0,08</b>
7	Реки	<b>0,01</b>
8	Водохранилище	<b>0,07</b>
9	Прочие земли	<b>0,20</b>

Примечание: к прочим землям относятся дороги общего пользования, населенные пункты и зеленые зоны вокруг них, дачные и садовые участки, карьеры, промышленные, социально-культурные и сельскохозяйственные территории.

Расчет выполнен по цифровым топографическим картам масштаба 1:100 000.

**ТЕРРИТОРИЯ БИОЛОГИЧЕСКОГО ЗАКАЗНИКА  
“МАНГАЗЕРСКИЙ”,  
расположенного в Куйбышевском районе  
Новосибирской области**



Описание границ биологического заказника  
«МАНГАЗЕРСКИЙ»,  
расположенного в Куйбышевском районе  
Новосибирской области

**Северная границы:** от точки №1 по шоссе Венгерovo-Куйбышев в направлении на Куйбышев через водопропускную трубу в точке №2, через точку №3 на повороте дороги, через полевые дороги в точках №4, 5, через грунтовую проселочную дорогу на Мангазерку в точке №6, далее через водопропускную трубу в точке №7, через ЛЭП в точке №8, затем через водопропускную трубу в точке №9.

**Восточная граница:** от водопропускной трубы на шоссе Венгерovo-Куйбышев в точке №9 до поворота на Куйбышев в точке №10, затем от точки №10 по полевой дороге до пересечения с полевой дорогой в точке №11.

**Южная граница:** от точки №11 по полевой дороге в юго-западном направлении до пересечения с грунтовой проселочной дорогой на Старогребенщикуво в точке №12, далее по этой дороге северо-западном направлении до точки №13, затем от точки №13 по полевой дороге до пересечения с ЛЭП в точке №14, далее вдоль ЛЭП в юго-западном направлении через пересечение с полевой дорогой в точке №15, затем через грунтовую проселочную дорогу на Осинцево в точке №16 и далее до поворотной опоры ЛЭП в точке №17.

**Западная граница:** от поворотной опоры ЛЭП в точке №17 до полевой дороги в точке №18 и далее по ней в северо-западном направлении до точки №19, затем по прямолинейному участку до точки №20, далее от точки №20 по полевой дороге в северо-восточном направлении до грунтовой проселочной дороги в направлении на шоссе Венгерovo-Куйбышев в точке №21, далее по прямолинейному участку через точку №22 до точки №1 на шоссе Венгерovo-Куйбышев.

№ точки	С.Ш.	В.Д.
1.	55°30'20"	77°55'09"
2.	55°30'35"	77°56'40"
3.	55°30'25"	77°57'16"
4.	55°30'32"	77°58'51"
5.	55°30'26"	78°01'11"
6.	55°30'20"	78°02'29"
7.	55°29'44"	78°06'11"
8.	55°29'41"	78°07'02"
9.	55°29'44"	78°07'19"
10.	55°29'04"	78°09'03"
11.	55°28'17"	78°10'29"
12.	55°26'47"	78°04'58"
13.	55°27'21"	78°02'38"
14.	55°27'43"	78°00'19"
15.	55°27'00"	77°57'32"
16.	55°26'27"	77°55'21"
17.	55°25'40"	77°52'11"
18.	55°25'40"	77°52'01"
19.	55°27'14"	77°51'14"
20.	55°28'04"	77°51'07"
21.	55°29'06"	77°54'42"
22.	55°29'42"	77°54'55"
1.	55°30'20"	77°55'09"

Расчет координат выполнен по цифровым топографическим картам масштаба 1:100 000 (в 1 сантиметре 1 километр) с использованием сертифицированного программного комплекса «Панорама», имеющего возможность работы с пространственными данными в системе географических координат

Экспликация земель биологического заказника  
«МАНГАЗЕРСКИЙ»,  
расположенного в Куйбышевском районе  
Новосибирской области

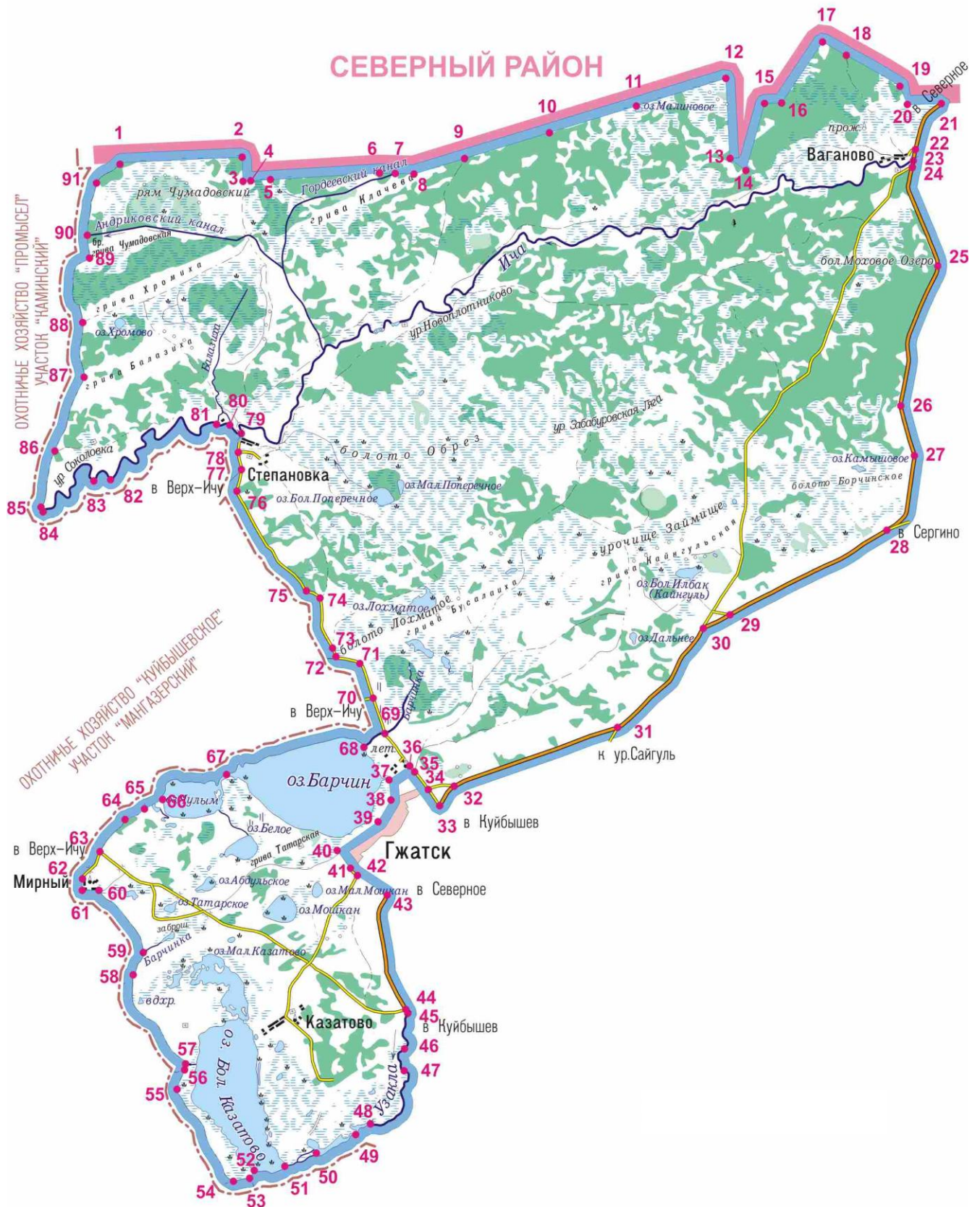
№ п/п	Категория земель	Площадь (тыс.га.)
1	Всего земель	<b>10,47</b>
2	Сельскохозяйственные угодья, всего в том числе: Пашни Луга, в т.ч. заболоченные, засолоненные	<b>6,06</b>  4,37 1,69 0,50 0,10
3	Леса, в т.ч. заболоченные	<b>0,52</b> 0,09
4	Кусты, в т.ч. заболоченные	<b>0,30</b> 0,23
	Степь, в т.ч. засолоненая	<b>0,24</b> 0,10
5	Болота тростниковые, в т.ч. непроходимые	<b>2,19</b> 0,09
7	Озера	<b>1,11</b>
8	Прочие земли	<b>0,05</b>

Примечание: к прочим землям относятся дороги общего пользования, населенные пункты и зеленые зоны вокруг них, дачные и садовые участки, карьеры, промышленные, социально-культурные и сельскохозяйственные территории.

Расчет выполнен по цифровым топографическим картам масштаба 1:100 000.



**ТЕРРИТОРИЯ БИОЛОГИЧЕСКОГО ЗАКАЗНИКА  
“КАЗАТОВСКИЙ”,  
расположенного в Куйбышевском районе  
Новосибирской области**



Описание границ биологического заказника  
«КАЗАТОВСКИЙ»,  
расположенного в Куйбышевском районе  
Новосибирской области

**Северная границы:** от точки №1 по административной границе Северного района в восточном направлении, через поворотные точки №2, 3, далее через лесные дороги в точках №4, 5, затем через поворотную точку №6, далее через Гордеевский канал в точке №7, через поворотную точку №8, через лесную дорогу в точке №9, затем через точки №10, 11 на прямолинейном участке административной границы, далее через поворотные точки №12-17, через лесную дорогу в точке №18, затем через поворотные точки №19, 20 и далее до пересечения административной границы Северного района с автотрассой Северное-Куйбышев в точке №21.

**Восточная граница:** от точки №21 по автотрассе Северное-Куйбышев в направлении на Куйбышев через съезд в с.Ваганово в точке №22, затем через мост на реке Ича в точке №23, через пересечение с улучшенной грунтовой дорогой в точке №24, далее по автотрассе через точки №25-27, затем через улучшенную грунтовую дорогу в направлении на Сергино в точке №28, далее через пересечения с улучшенными грунтовыми дорогами в точках №29, 30, затем в точке №31 через пересечение с дорогой в направлении на урочище Сайгуль, далее через пересечение с дорогой в направлении на Гжатск в точке №32 и затем до пересечения с улучшенной грунтовой дорогой в направлении на Степановку в точке №33, далее по этой дороге до поворота на Гжатск в точке №34, затем через пересечение с полевой дорогой в точке №35, далее через поворотные точки №36, 37, затем по границе Гжатска через точки №38-41, далее от точки №41 по улучшенной грунтовой дороге до пересечения с дорогой на Казатово в точке №42, затем по прямолинейному участку до точки №43 на автотрассе Северное-Куйбышев, далее по автотрассе до пересечения с улучшено грунтовой дорогой в направлении на Верх-Ичу в точке №44, затем через мост на реке Узакла в точке №45 и далее по этой реке вниз по течению через точки №46, 47 и затем до точки №48.

**Южная граница:** от точки №48 вниз по течению по левому берегу реки Узакла через точки №49, 50 и далее до впадения её в оз.Большое Казатово в точке №51, затем по южному берегу озера до точки №52, далее по прямолинейному участку до полевой дороги в точке №53, затем по этой дороге до точки №54.

**Западная граница:** от точки №54 по полевой дороге в северо-западном направлении через точки №55, 56, далее по прямолинейному участку до протоки между озерами Большое Казатово и Бобино в точке №57, затем по полевой дороге до пересечения с дорогой в точке №58, далее до малого моста на реке Барчинка в точке №59, затем до п.Мирный в точке №60 и далее по поселку через точку №61, затем от точки №61 по улучшенной грунтовой дороге до пересечения с дорогой в направлении на Верх-Ичу в точке №63, далее по полевой дороге в северо-восточном направлении через точки №64,65, затем по северному берегу озера Чулым и озера Барчин через точки №66-68, далее вверх по течению реки Барчинка до водопропускной трубы на улучшенной грунтовой дороге в точке №69, затем по этой дороге в направлении на д.Степановка через поворот на Верх-Ичу в точке №70, затем через точку №71 на повороте дороги, далее через полевые дороги в точках №72-74, затем через точки №75, 76, затем через поворот на Верх-Ичу в точке №77, далее через перекресток в точке №78, затем до д.Степановка в точке №79, далее через мост на река Ича в точке №80, затем вниз по течению реки Ича через устья реки Балазиха в точках №80, 81, далее через точки на реке №82-84, затем от точки №85 по полевой дороге в северном направлении через пересечение с полевой дорогой в точке №86, через гриву Балазиха в точке №87, через пересечение с полевой дорогой в точке №88, далее через гриву Чумадовская в точке №89, затем через брод на Андриковском канале в точке №90, через точку №91 и далее до пересечения полевой дороги с административной границей Северного района в точке №1.

№ точки	С.Ш.	В.Д.
1.	55°51'40"	78°03'18"
2.	55°51'50"	78°06'33"
3.	55°51'29"	78°06'36"
4.	55°51'30"	78°06'48"
5.	55°51'32"	78°07'19"
6.	55°51'42"	78°10'13"
7.	55°51'42"	78°10'38"
8.	55°51'42"	78°11'08"
9.	55°51'58"	78°12'28"
10.	55°52'23"	78°14'42"
11.	55°52'50"	78°16'59"
12.	55°53'17"	78°19'21"
13.	55°52'07"	78°19'32"
14.	55°51'57"	78°19'58"
15.	55°52'56"	78°20'24"
16.	55°52'58"	78°20'51"
17.	55°53'53"	78°21'53"
18.	55°53'42"	78°22'32"
19.	55°53'16"	78°23'59"
20.	55°53'01"	78°24'12"
21.	55°53'02"	78°25'06"
22.	55°52'21"	78°24'28"
23.	55°52'11"	78°24'25"
24.	55°52'05"	78°24'24"
25.	55°50'40"	78°25'10"
26.	55°48'35"	78°24'19"
27.	55°47'52"	78°24'44"
28.	55°46'46"	78°24'04"
29.	55°45'26"	78°19'59"
30.	55°45'13"	78°19'18"
31.	55°43'43"	78°17'07"
32.	55°42'46"	78°12'51"
33.	55°42'28"	78°12'29"
34.	55°42'42"	78°12'10"
35.	55°42'57"	78°11'47"
36.	55°43'02"	78°11'39"
37.	55°42'49"	78°11'07"
38.	55°42'31"	78°11'11"
39.	55°42'12"	78°10'52"
40.	55°41'45"	78°09'49"
41.	55°41'30"	78°10'11"
42.	55°41'24"	78°10'23"
43.	55°41'08"	78°11'11"
44.	55°39'28"	78°11'48"
45.	55°39'25"	78°11'52"
46.	55°38'53"	78°11'48"
47.	55°38'34"	78°11'49"
48.	55°37'46"	78°10'59"

49.	55°37'36"	78°10'36"
50.	55°37'18"	78°09'35"
51.	55°37'06"	78°08'46"
52.	55°37'01"	78°07'58"
53.	55°36'54"	78°07'51"
54.	55°36'51"	78°07'25"
55.	55°38'09"	78°05'50"
56.	55°38'27"	78°06'00"
57.	55°38'32"	78°06'02"
58.	55°39'48"	78°04'33"
59.	55°40'08"	78°04'47"
60.	55°41'01"	78°03'33"
61.	55°41'00"	78°03'06"
62.	55°41'11"	78°03'06"
63.	55°41'35"	78°03'32"
64.	55°42'04"	78°04'10"
65.	55°42'14"	78°04'40"
66.	55°42'23"	78°05'08"
67.	55°42'48"	78°06'48"
68.	55°43'17"	78°10'25"
69.	55°43'29"	78°10'57"
70.	55°44'00"	78°10'37"
71.	55°44'30"	78°10'13"
72.	55°44'35"	78°09'35"
73.	55°44'43"	78°09'29"
74.	55°45'26"	78°09'05"
75.	55°45'32"	78°08'43"
76.	55°46'57"	78°06'46"
77.	55°47'16"	78°06'52"
78.	55°47'31"	78°06'46"
79.	55°47'48"	78°06'50"
80.	55°47'55"	78°06'31"
81.	55°47'55"	78°06'09"
82.	55°47'02"	78°03'24"
83.	55°47'01"	78°02'58"
84.	55°46'31"	78°01'39"
85.	55°46'35"	78°01'35"
86.	55°47'25"	78°01'53"
87.	55°48'31"	78°02'35"
88.	55°49'19"	78°02'29"
89.	55°50'16"	78°02'36"
90.	55°50'36"	78°02'31"
91.	55°51'22"	78°02'42"
1.		

Расчет координат выполнен по цифровым топографическим картам масштаба 1:100 000 (в 1 сантиметре 1 километр) с использованием сертифицированного программного комплекса «Панорама», имеющего возможность работы с пространственными данными в системе географических координат.

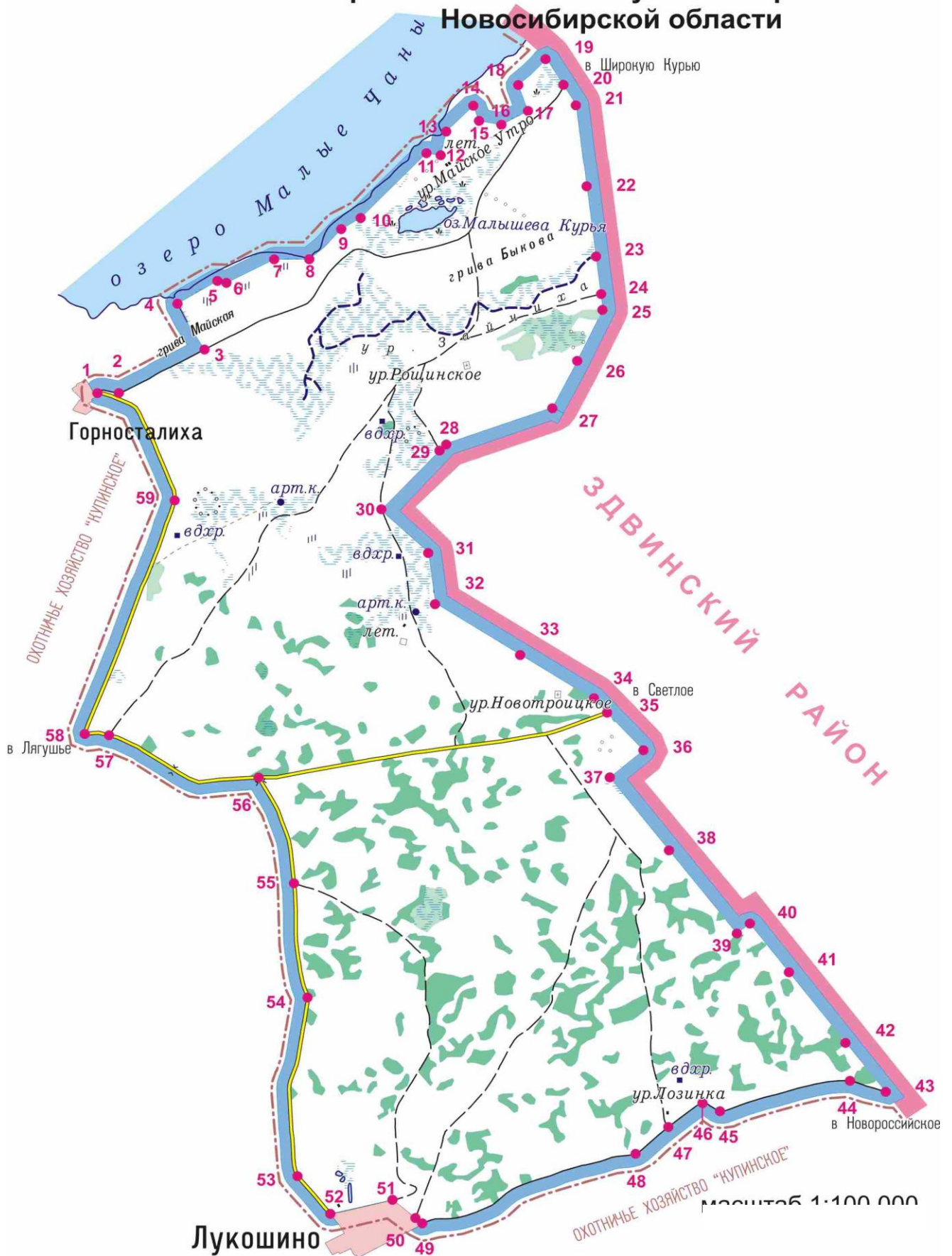
Экспликация земель биологического заказника  
«КАЗАТОВСКИЙ»,  
расположенного в Куйбышевском районе  
Новосибирской области

№ п/п	Категория земель	Площадь (тыс.га.)
1	Всего земель	<b>37,79</b>
2	Сельскохозяйственные угодья, всего в том числе: Пашни Луга, в т.ч. заболоченные	<b>20,38</b>  8,03 12,35 7,18
3	Леса, в т.ч. заболоченные	<b>11,34</b> 0,98
4	Кусты	<b>0,01</b>
5	Степь, в т.ч. засоленная	<b>0,21</b> 0,12
6	Болота тростниковые	<b>3,28</b>
7	Болота моховые	<b>0,03</b>
8	Реки, в т.ч. каналы, канавы	<b>0,16</b> 0,01
9	Озера	<b>1,92</b>
10	Прочие земли	<b>0,46</b>

Примечание: к прочим землям относятся дороги общего пользования, населенные пункты и зеленые зоны вокруг них, дачные и садовые участки, карьеры, промышленные, социально-культурные и сельскохозяйственные территории.

Расчет выполнен по цифровым топографическим картам масштаба 1:100 000.

# ТЕРРИТОРИЯ БИОЛОГИЧЕСКОГО ЗАКАЗНИКА “МАЙСКОЕ УТРО”, расположенного в Купинском районе Новосибирской области



Описание границ биологического заказника  
«МАЙСКОЕ УТРО»,  
расположенного в Купинском районе  
Новосибирской области

**Северная границы:** от точки №1 по грунтовой проселочной дороге в северо-восточном направлении от д.Горносталиха через поворот в точке №2 и далее до точки №3, затем по прямолинейному участку вдоль дамбы по каналу до точки №4, далее вдоль южного побережья озера Малые Чаны по прямолинейным участкам через поворотные точки №5-18 и затем до пересечения с административной границей Здвинского района в точке №19.

**Восточная граница:** от точки №19 вдоль административной границы Здвинского района в южном направлении через грунтовую дорогу на Широкую Курью в точке №20, далее через поворотную точку №21, затем через точку №22 на прямолинейном участке границы, через непостоянное русло в заболоченной низине в точке №23, через полевую дорогу в точке №24, затем через поворотную точку №25, через точку №26 на прямолинейном участке, через поворотные точки №27, 28, через полевую дорогу в точке №29, через поворотную точку №30 на полевой дороге, далее через поворотные точки №31, 32, затем через точку №33 на прямолинейном участке, через поворотную точку №34, через улучшенную грунтовую дорогу на Светлое в точке №35, далее через поворотные точки №36, 37, через точку №38 на прямолинейном участке, затем через поворотные точки №39, 40, через точки №41, 42 на прямолинейном участке и далее до пересечения административной границы Здвинского района с грунтовой проселочной дорогой в направлении на с.Новороссийское в точке №43.

**Южная граница:** от точки №43 по грунтовой проселочной дороге в направлении на д.Лукошино через точки №44-46 на поворотах дороги, далее через полевую дорогу в точке №47, затем через точку №48 и далее до въезда в д.Лукошино в точке №49, затем, обходя деревню через точки №50, 51 на полевых дорогах, до улучшенной грунтовой дороги в точке №52.

**Западная граница:** от точки №52 по улучшенной грунтовой дороге в северном направлении через точки №53, 54 через полевую дорогу в точке №55, затем до перекрестка дорог в точке №56 и далее в западном направлении через полевую дорогу в точке №57 до поворота в Лягушье в точке №58, затем от точки №58 по улучшено грунтовой дороге в направлении на Горносталиху через точку №59 и далее до точки №1 на въезде в д.Горносталиху.

№ точки	С.Ш.	В.Д.
1.	54°28'20"	77°58'58"
2.	54°28'20"	77°59'22"
3.	54°28'52"	78°00'55"
4.	54°29'22"	78°00'23"
5.	54°29'38"	78°01'06"
6.	54°29'37"	78°01'16"
7.	54°29'54"	78°02'08"
8.	54°29'55"	78°02'47"
9.	54°30'16"	78°03'21"
10.	54°30'24"	78°03'42"
11.	54°31'09"	78°04'52"
12.	54°31'08"	78°05'08"
13.	54°31'24"	78°05'13"
14.	54°31'42"	78°05'42"
15.	54°31'32"	78°05'49"

16.	54°31'30"	78°06'14"
17.	54°31'40"	78°06'43"
18.	54°31'57"	78°06'31"
19.	54°32'15"	78°07'00"
20.	54°31'58"	78°07'21"
21.	54°31'45"	78°07'36"
22.	54°30'51"	78°07'52"
23.	54°30'05"	78°08'05"
24.	54°29'40"	78°08'13"
25.	54°29'29"	78°08'15"
26.	54°28'54"	78°07'49"
27.	54°28'22"	78°07'24"
28.	54°27'55"	78°05'28"
29.	54°27'51"	78°05'21"
30.	54°27'10"	78°04'19"
31.	54°26'42"	78°05'13"
32.	54°26'08"	78°05'23"
33.	54°25'36"	78°06'60"
34.	54°25'09"	78°08'23"
35.	54°25'00"	78°08'39"
36.	54°24'36"	78°09'21"
37.	54°24'17"	78°08'45"
38.	54°23'30"	78°09'54"
39.	54°22'36"	78°11'13"
40.	54°22'43"	78°11'27"
41.	54°22'11"	78°12'13"
42.	54°21'26"	78°13'18"
43.	54°20'54"	78°14'05"
44.	54°21'00"	78°13'25"
45.	54°20'37"	78°11'02"
46.	54°20'42"	78°10'43"
47.	54°20'25"	78°10'06"
48.	54°20'06"	78°09'31"
49.	54°19'14"	78°05'38"
50.	54°19'18"	78°05'30"
51.	54°19'29"	78°05'04"
52.	54°19'18"	78°03'56"
53.	54°19'42"	78°03'18"
54.	54°21'42"	78°03'20"
55.	54°22'58"	78°02'60"
56.	54°24'07"	78°02'16"
57.	54°24'32"	77°59'28"
58.	54°24'32"	77°59'01"
59.	54°27'10"	78°00'29"
1.	54°28'20"	77°58'58"

Расчет координат выполнен по цифровым топографическим картам масштаба 1:100 000 (в 1 сантиметре 1 километр) с использованием сертифицированного программного комплекса «Панорама», имеющего возможность работы с пространственными данными в системе географических координат.



Экспликация земель биологического заказника  
«МАЙСКОЕ УТРО»,  
расположенного в Купинском районе  
Новосибирской области

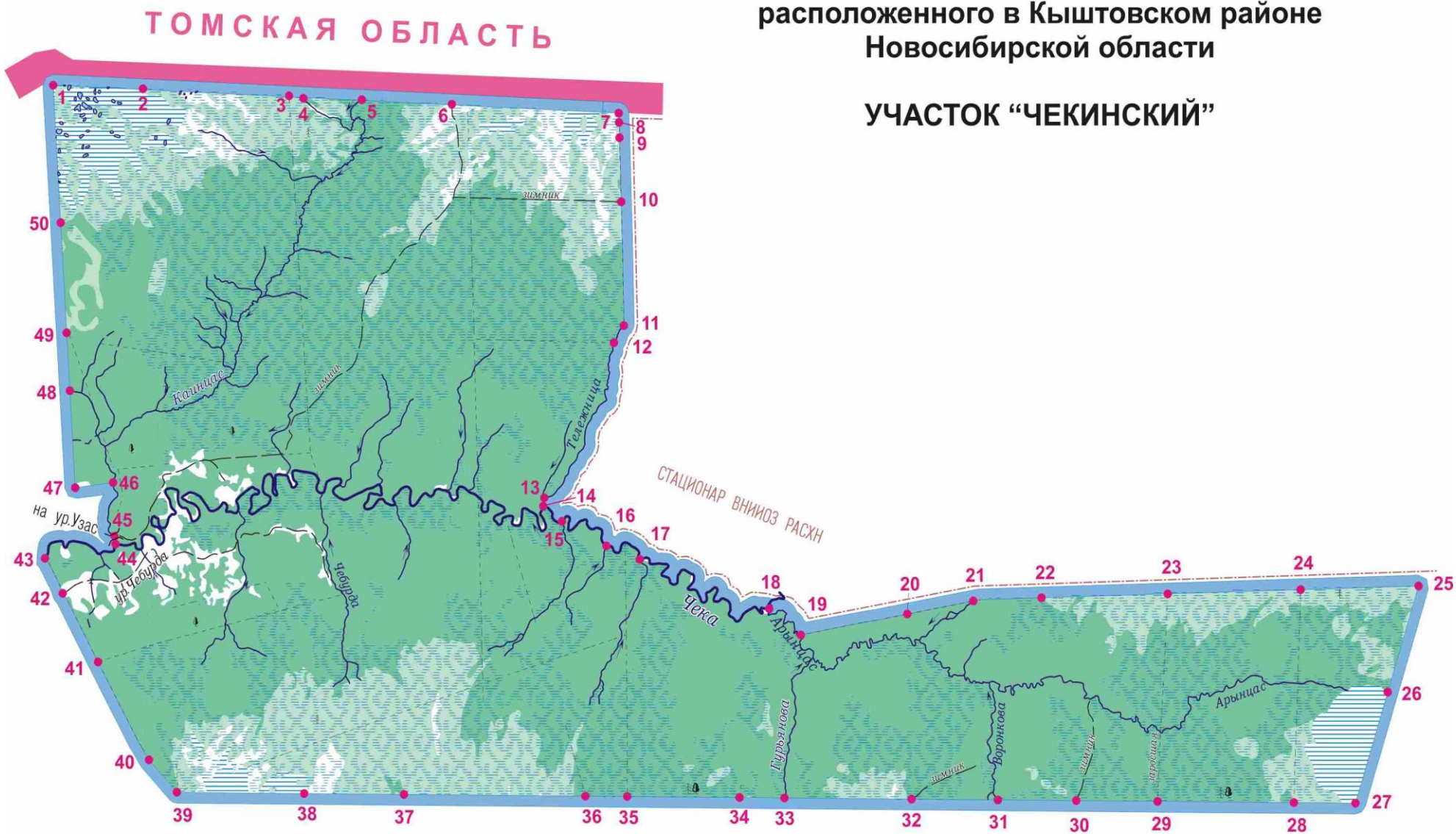
№ п/п	Категория земель	Площадь (тыс.га.)
1	Всего земель	<b>16,61</b>
2	Сельскохозяйственные угодья, всего в том числе: Пашни Луга, в т.ч. заболоченные	<b>11,28</b>  8,04 3,24 1,08
3	Леса	<b>1,83</b>
4	Кусты, в т.ч. заболоченные	<b>0,16</b> 0,11
5	Степь, в т.ч. засолоненные заболоченные	<b>3,02</b> 0,12 0,40
6	Болота тростниковые	<b>0,16</b>
7	Реки	<b>0,04</b>
8	Озера	<b>0,05</b>
9	Прочие земли	<b>0,07</b>

Примечание: к прочим землям относятся дороги общего пользования, населенные пункты и зеленые зоны вокруг них, дачные и садовые участки, карьеры, промышленные, социально-культурные и сельскохозяйственные территории.

Расчет выполнен по цифровым топографическим картам масштаба 1:100 000.

**ТЕРРИТОРИЯ БИОЛОГИЧЕСКОГО ЗАКАЗНИКА  
“МАЙЗАССКИЙ”,  
расположенного в Кыштовском районе  
Новосибирской области**

**УЧАСТОК “ЧЕКИНСКИЙ”**



Описание границ биологического заказника  
«МАЙЗАССКИЙ»,  
расположенного в Кыштовском районе  
Новосибирской области

Участок «ЧЕКИНСКИЙ»

**Северная граница:** от точки №1 по административной границе Томской области в восточном направлении через точку №2, через просеку в точке №3, через правый приток р.Каинцас в точке №4, через р.Каинцас в точке №5, чрез зимник в точке №6 и далее по прямолинейному участку границы до точки №7, затем по просеке в южном направлении через точки №8, 9, через пересечение с зимником в точке №10 и далее до р.Тележница в точке №11, затем вниз по течению р.Тележница через пересечения с просекой в точке №12, через правый приток в точке №13 и далее до впадения ее в р.Чека в точке №14, затем вверх по течению р.Чека через устья ее левых притоков в точках №15-17, далее до устья р.Арынцас в точке №18, далее вверх по течению р.Арынцас до пересечения с просекой в точке №19 и далее по этой просеке через точку №20 до правого притока р.Арынцас в точке №21, затем по прямолинейному участку в восточном направлении через точку №22, через пересечения с просеками в точках №23, 34 и далее до точки №25.

**Восточная граница:** от точки №25 по прямолинейному участку в южном направлении через точку №26 до точки №27.

**Южная граница:** от точки №27 по прямолинейному участку в западном направлении через пересечения с просеками в точках №28, 29, через зимник в точке №30, через р.Воронкова в точке №31, через зимник в точке №32, далее через пересечение с р.Гурьянова в точке №33, через просеки в точках №34-36, затем через точки №37, 38 на прямолинейном участке и далее до просеки в точке №39.

**Западная граница:** от точки №39 в северо-западном направлении до просеки в точке №40 и далее по этой просеке через пересечение просек в точке №41, через лесную дорогу к урочищу Чебурда в точке №42 и далее по просеке до р.Чека в точке №43, затем по этой реке вверх по течению до устья р.Каинцас в точке №44, далее вверх по течению р.Каинцас до моста на лесной дороге в направлении на урочище Узас в точке №45 и далее по реке до точки №46, затем по прямолинейному участку в западном направлении до точки №47, далее по прямолинейному участку в северном направлении через правый приток р.Каинцас в точке №48, через просеку в точке №49, через точку №50 и далее до административной границы Томской области в точке №1.

№ точки	С.Ш.	В.Д.
1.	57°10'06"	76°56'57"
2.	57°10'07"	76°59'08"
3.	57°10'09"	77°02'40"
4.	57°10'08"	77°03'01"
5.	57°10'09"	77°04'26"
6.	57°10'10"	77°06'37"
7.	57°10'11"	77°10'40"
8.	57°10'04"	77°10'41"
9.	57°09'52"	77°10'43"
10.	57°09'05"	77°10'51"
11.	57°07'32"	77°11'04"
12.	57°07'19"	77°10'51"
13.	57°05'20"	77°09'22"

14.	57°05'13"	77°09'21"
15.	57°05'03"	77°09'50"
16.	57°04'47"	77°10'56"
17.	57°04'38"	77°11'45"
18.	57°04'07"	77°14'56"
19.	57°03'49"	77°15'44"
20.	57°04'09"	77°18'17"
21.	57°04'21"	77°19'51"
22.	57°04'27"	77°21'30"
23.	57°04'35"	77°24'32"
24.	57°04'43"	77°27'44"
25.	57°04'51"	77°30'35"
26.	57°03'30"	77°29'58"
27.	57°02'06"	77°29'19"
28.	57°02'04"	77°27'50"
29.	57°01'59"	77°24'32"
30.	57°01'56"	77°22'35"
31.	57°01'54"	77°20'41"
32.	57°01'51"	77°18'37"
33.	57°01'46"	77°15'33"
34.	57°01'44"	77°14'28"
35.	57°01'40"	77°11'45"
36.	57°01'39"	77°10'45"
37.	57°01'32"	77°06'22"
38.	57°01'28"	77°03'58"
39.	57°01'23"	77°00'54"
40.	57°01'46"	77°00'14"
41.	57°02'57"	76°58'49"
42.	57°03'47"	76°57'53"
43.	57°04'12"	76°57'24"
44.	57°04'26"	76°59'05"
45.	57°04'32"	76°59'05"
46.	57°05'12"	76°58'56"
47.	57°05'06"	76°58'02"
48.	57°06'18"	76°57'46"
49.	57°07'01"	76°57'37"
50.	57°08'23"	76°57'19"
1.	57°10'06"	76°56'57"

Расчет координат выполнен по цифровым топографическим картам масштаба 1:100 000 (в 1 сантиметре 1 километр) с использованием сертифицированного программного комплекса «Панорама», имеющего возможность работы с пространственными данными в системе географических координат.

Экспликация земель биологического заказника  
«МАЙЗАССКИЙ»,  
расположенного в Кыштовском районе  
Новосибирской области

Участок «ЧЕКИНСКИЙ»

№ п/п	Категория земель	Площадь (тыс.га.)
1	Всего земель	<b>29,52</b>
2	Луга	<b>0,45</b>
3	Леса в т.ч. заболоченные	<b>22,64</b> 11,96
4	Болото по низкорослому лесу	<b>4,70</b>
5	Болота моховые проходимые	<b>0,67</b>
6	Болота моховые непроходимые	<b>0,88</b>
7	Реки	<b>0,17</b>
8	Прочие земли	<b>0,01</b>

Примечание: к прочим землям относятся дороги общего пользования, населенные пункты и зеленые зоны вокруг них, дачные и садовые участки, карьеры, промышленные, социально-культурные и сельскохозяйственные территории.

Расчет выполнен по цифровым топографическим картам масштаба 1:100 000.



Описание границ биологического заказника  
«МАЙЗАССКИЙ»,  
расположенного в Кыштовском районе  
Новосибирской области

Участок «ОРЛОВСКИЙ»

**Северная граница:** от точки №1 вдоль административной границы Томской области в восточном направлении по прямолинейному участку через тракторную дорогу в точке №2 и далее до точки №3.

**Восточная граница:** от точки №3 в южном направлении по прямолинейному участку через р.Салым в точке №4, через просеки в точках №5, 6, далее через тракторную дорогу в точке №7, через верховья р.Тайтас в точках №8, 9.

**Южная граница:** от точки №9 вниз по течению р.Тайтас, включая 500-метровую полосу левобережья через просеку в точке №10, через левые притоки в точках №11-13, через лесную дорогу к ур.Столбовка, через левый приток в точке №15, затем через просеку в точке №16, через левые притоки р.Тайтас в точках №17-19 и далее по д.Орловка через точки №20-22.

**Западная граница:** от точки №21 в д.Орловка до улучшенной грунтовой дороги в точке №22 и далее по этой дороге в северном направлении через грунтовые проселочные дороги в точках №23, 24, через мост на р.Бол.Черемшанка в точке №25, далее через лесную дорогу в точке №26, через р. Крутой Лог в точке №27, через мост на притоке р.Уй в точке №28, через водопропускные трубы на притоках р.Уй в точках №29, 30, далее через мост в точке №31 и далее до лесной дороги в точке №32 и далее по ней через брод на притоке р.Уй в точке №33, через притоки в точках №34-36, затем через точки №37, 38. От точки №38 по правобережью р.Уй, включая 500-метровую, через точку №39, через просеку в точке №40, через правые притоки р.Уй в точках №41-43, затем через точки №44, 45 и далее до административной границы Томской области в точке №1.

№ точки	С.Ш.	В.Д.
1.	057°13'30"	076°23'02"
2.	057°13'29"	076°23'58"
3.	057°13'04"	076°36'02"
4.	057°04'28"	076°34'46"
5.	057°03'05"	076°34'34"
6.	057°00'30"	076°34'11"
7.	056°59'36"	076°34'03"
8.	056°59'08"	076°33'59"
9.	056°58'42"	076°33'55"
10.	056°58'26."	076°33'18."
11.	056°58'11."	076°32'14."
12.	056°57'47."	076°30'51."
13.	056°57'34."	076°28'59."
14.	056°57'16."	076°26'45."
15.	056°57'08."	076°26'17."
16.	056°56'46."	076°24'21."
17.	056°56'43."	076°24'13."
18.	056°56'13."	076°21'23."
19.	056°56'08."	076°21'01."
20.	056°56'05."	076°20'37."

21.	056°56'06."	076°19'57."
22.	056°56'40."	076°19'14."
23.	056°58'53."	076°18'30."
24.	056°59'23."	076°18'07."
25.	056°59'40."	076°17'56."
26.	057°00'28."	076°18'41."
27.	057°01'09."	076°19'20."
28.	057°01'25."	076°19'31."
29.	057°02'02."	076°20'09."
30.	057°02'07."	076°20'18."
31.	057°02'18."	076°20'35."
32.	057°02'59."	076°21'36."
33.	057°03'36."	076°22'29."
34.	057°03'40."	076°22'32."
35.	057°03'57."	076°22'57."
36.	057°04'10."	076°23'19."
37.	057°05'26."	076°24'27."
38.	057°05'41."	076°24'28."
39.	057°06'11."	076°23'10."
40.	057°07'11."	076°21'41."
41.	057°07'59."	076°21'08."
42.	057°09'08."	076°20'34."
43.	057°09'59."	076°20'26."
44.	057°10'57."	076°21'42."
45.	057°11'37."	076°23'28."
1.	057°13'30"	076°23'02"

Расчет координат выполнен по цифровым топографическим картам масштаба 1:100 000 (в 1 сантиметре 1 километр) с использованием сертифицированного программного комплекса «Панорама», имеющего возможность работы с пространственными данными в системе географических координат.



Экспликация земель биологического заказника  
«МАЙЗАССКИЙ»,  
расположенного в Кыштовском районе  
Новосибирской области

Участок «ОРЛОВСКИЙ»

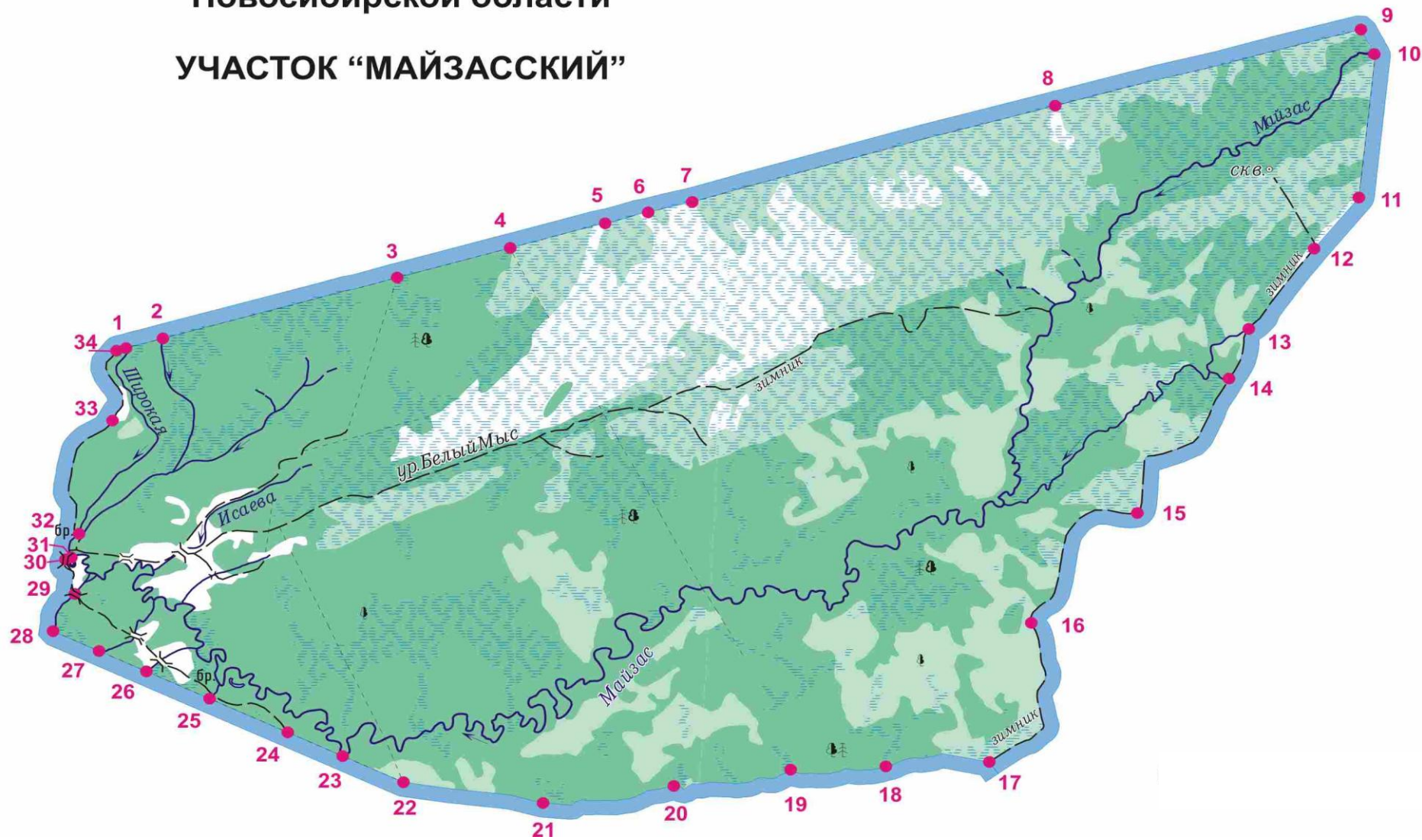
№ п/п	Категория земель	Площадь (тыс.га.)
1	Всего земель	<b>41,43</b>
2	Сельскохозяйственные угодья, всего в том числе: Пашни Луга, в т.ч. заболоченные	<b>2,51</b>  0,82 1,69 0,54
3	Леса, в т.ч. заболоченные	<b>24,70</b> 9,87
4	Болото по низкорослому лесу	<b>3,94</b>
5	Болота моховое проходимое	<b>2,89</b>
6	Болота моховое непроходимое	<b>7,14</b>
7	Реки	<b>0,12</b>
9	Прочие земли	<b>0,13</b>

Примечание: к прочим землям относятся дороги общего пользования, населенные пункты и зеленые зоны вокруг них, дачные и садовые участки, карьеры, промышленные, социально-культурные и сельскохозяйственные территории.

Расчет выполнен по цифровым топографическим картам масштаба 1:100 000.

ТЕРРИТОРИЯ БИОЛОГИЧЕСКОГО ЗАКАЗНИКА  
“МАЙЗАССКИЙ”,  
расположенного в Кыштовском районе  
Новосибирской области

УЧАСТОК “МАЙЗАССКИЙ”



Описание границ биологического заказника  
«МАЙЗАССКИЙ»,  
расположенного в Кыштовском районе  
Новосибирской области

Участок «МАЙЗАССКИЙ»

**Северная границы:** от точки №1 на р.Широкой по просеке в северо-восточном направлении через пересечения просек в точках №3, 4, затем через точки №5-8 на концах просек по низкорослому лесу и далее по просеке до точки №9.

**Восточная граница:** от точки №9 на просеке по прямолинейному участку в южном направлении до пересечения с р.Майзас в точке №10, далее от этой точки по просеке до точки №11, затем по прямолинейному участку до пересечения с зимником в точке №12, далее по зимнику через пересечение с притоками р.Майзас в точках №13, 14, через точки на зимнике №15, 16 и далее по нему до точки №17.

**Южная граница:** от точки на зимнике №17 в западном направлении по кромке лесного массива через точки №18-21 и далее до просеки в точке №22, затем по этой просеке в северо-западном направлении до устья левого притока р.Майзас в точке №23, далее через пересечение с лесной дорогой в точке №24, затем через левые притоки р.Майзас в точках №25- 28.

**Западная граница:** от точки №28 вверх по течению левого притока р.Майзас до моста на лесной дороге в точке №29, далее по этой дороге до моста на р.Майзас в точке №30, затем вверх по течению р.Майзас до устья р.Широкая в точке №31, далее вверх по течению р.Широкая до брода в точке №32, затем по лесной дороге в северном направлении через точку №33 до пересечения с просекой в точке №34 и далее по просеке в восточном направлении до пересечения с р. Широкая в точке №1.

№ точки	С.Ш.	В.Д.
1.	56°51'04"	77°20'25"
2.	56°51'10"	77°21'00"
3.	56°51'51"	77°24'42"
4.	56°52'14"	77°26'29"
5.	56°52'27"	77°27'59"
6.	56°52'35"	77°28'40"
7.	56°52'42"	77°29'22"
8.	56°53'46"	77°35'07"
9.	56°54'37"	77°39'57"
10.	56°54'23"	77°40'11"
11.	56°53'02"	77°40'04"
12.	56°52'32"	77°39'23"
13.	56°51'45"	77°38'24"
14.	56°51'16"	77°38'08"
15.	56°49'58"	77°36'46"
16.	56°48'53"	77°35'10"
17.	56°47'33"	77°34'37"
18.	56°47'28"	77°32'58"
19.	56°47'24"	77°31'27"
20.	56°47'11"	77°29'35"
21.	56°46'58"	77°27'31"
22.	56°47'06"	77°25'16"
23.	56°47'20"	77°24'14"

24.	56°47'31"	77°23'22"
25.	56°47'48"	77°22'05"
26.	56°48'01"	77°21'03"
27.	56°48'12"	77°20'16"
28.	56°48'22"	77°19'31"
29.	56°48'43"	77°19'50"
30.	56°49'03"	77°19'39"
31.	56°49'03"	77°19'42"
32.	56°49'17"	77°19'50"
33.	56°50'22"	77°20'16"
34.	56°51'02"	77°20'18"
1.	56°51'04"	77°20'25"

Расчет координат выполнен по цифровым топографическим картам масштаба 1:100 000 (в 1 сантиметре 1 километр) с использованием сертифицированного программного комплекса «Панорама», имеющего возможность работы с пространственными данными в системе географических координат.

Экспликация земель биологического заказника  
«МАЙЗАССКИЙ»,  
расположенного в Кыштовском районе  
Новосибирской области

Участок «МАЙЗАССКИЙ»

№ п/п	Категория земель	Площадь (тыс.га.)
1	Всего земель	<b>17,37</b>
	Луга	<b>0,03</b>
3	Леса в т.ч. заболоченные	<b>12,89</b> 4,13
3	Болото по низкорослому лесу	<b>2,78</b>
4	Болота моховые	<b>1,46</b>
5	Реки	<b>0,19</b>
6	Прочие земли	<b>0,02</b>

Примечание: к прочим землям относятся дороги общего пользования, населенные пункты и зеленые зоны вокруг них, дачные и садовые участки, карьеры, промышленные, социально-культурные и сельскохозяйственные территории.

Расчет выполнен по цифровым топографическим картам масштаба 1:100 000.



Описание границ биологического заказника  
«ТАЛИЦКИЙ»,  
расположенного в Маслянинском районе  
Новосибирской области

**Северная граница:** от точки №1 на пересечении административной границы Маслянинского района и усовершенствованного шоссе Черепаново – Маслянино вдоль этого шоссе в восточном направлении через грунтовую проселочную дорогу в точке №2, через р.Прямая в точке №3, через шоссе в направлении на Пряmsкое в точке №4, через грунтовую проселочную дорогу в точке №5, затем до п.Пеньково в точке №6 и далее, обходя п.Пеньково через точки №7 на р.Амбарка, №8 на шоссе в направлении на Петропавловку, №9 на броне через р.Укроп, через точку №10, точку №11 на улучшенной грунтовой дороге, до точки №12 на усовершенствованном шоссе Черепаново – Маслянино и затем по этому шоссе по в восточном направлении через шоссе на Барково в точке №13, через улучшенную грунтовую дорогу в точке №14, затем через водопропускную трубу на р.Бол.Стрельна в точке №15, далее через свертку к церкви в точке №16, затем до р.п.Маслянино в точке №17 и далее, обходя поселок через точки №18 на лесной дороге, №19 на р.Барсучиха, №20 на просеке, №21 на улучшенной грунтовой дороге, до точки №22 на р.Шемонаиха, затем через точки на границе заказника №23 на грунтовой проселочной дороге на Маслянино, №24 на пересыхающем ручье, №25 на р.Прямушка, №26 на полевой дороге и далее до шоссе в точке №27 в направлении на д.Мал.Томка через точку №28 на грунтовой проселочной дороге, через точку №29 на свертке к ферме, через точку №30 на ручье Барнаульский и затем до водопропускной трубы через р.Томка в точке №31, далее, обходя д.Мал.Томка через точки №32-34, до точки №35 на шоссе в направлении на д.Дресвянка.

**Восточная граница:** от точки №35 вдоль шоссе в направлении на д.Дресвянка через грунтовую проселочную дорогу в точке №36, затем через лесные дороги в точках №37, 38, через мост в точке №39 и далее до точки №40, затем, обходя д.Дресвянка через точки №41, 42, до точки №43 на р.Дресвянка, затем вниз по течению р.Дресвянка по ее правому берегу через точку №44 до административной границы с Алтайским краем в точке №45.

**Южная граница:** от точки №45 по административной границе Алтайского края в западном направлении через р.Журавлинка в точке №46, затем через поворотные точки границы №47, 48, через лесную дорогу в точке №49, далее через поворотные точки №50-53, затем через лесную дорогу в точке №54, через поворотную точку №55, через грунтовую проселочную дорогу в направлении на Бол.Калтай в точке №56, далее через лесную дорогу в точке №57, через р.Староушка в точке №58, через поворотные точки №59-61, затем через приток р.Староушка в точке №62, далее через поворотные точки №63, 64, через грунтовую дорогу в точке №65, через поворотные точки №66, 67, затем до р.Елизариха в точке №68, далее вверх по течению р.Елизариха через устье р.Талица в точке №69, через брод на дороге в точке №70, через устье р.Бухтуйка в точке №71 и далее вверх по течению р.Бухтуйка до точки №72, далее через поворотные точки границы №73, 74, от точки №75 по грунтовой проселочной дороге, далее через поворотные точки №76-79, далее через грунтовую проселочную дорогу в точке №80, через поворотную точку №81, через лесную дорогу в точке №82, через поворотную точку №83, через точки №84-87 на грунтовой проселочной дороге, затем через поворотные точки №88-92, далее через грунтовую проселочную дорогу на Загайново в точке №93, от точки №94 до точки №95 вниз по течению притока р.Боровлянка.

**Западная граница:** от точки №95 по прямолинейному участку административной границы Алтайского края пересечения с грунтовой проселочной дорогой на Загайново в точке №96, затем через поворотные точки границы №97, 98, далее от точки №99 вверх по течению р.Боровлянка до устья р.Кривая в точке №100, от точки №100 вверх по течению р.Кривая до пересечения с административной границей Алтайского края в точке №101, далее по административной границе Черепановского района, проходящей по р.Кривая до

точки №102, затем по административной границе Черепановского района в северном направлении через поворотные точки №103-107, далее через грунтовую проселочную дорогу на Бураново в точке №108, через р.Светлый Ключ в точке №109, через плотину на р.Светлый ключ в точке №110, затем вверх по течению р. Светлый Ключ до точки №111, далее через грунтовую проселочную дорогу в точке №112, затем через поворотные точки №113-117, далее через грунтовую проселочную дорогу в направлении на Бураново в точке №118, через ручей в точке №119, затем через поворотные точки №120-121, далее через грунтовую проселочную дорогу в направлении на Бураново в точке № 122, через поворотную точку №123, затем через грунтовую проселочную дорогу в направлении на Ясную Поляну в точке №124, далее через поворотные точки №125, 126, затем через грунтовую проселочную дорогу в направлении на Ясную Поляну в точке №127, через приток р.Прямая в точке №128 и далее до пересечении административной границы Маслянинского района и усовершенствованного шоссе Черепаново – Маслянино в точке №1.

№ точки	С.Ш.	В.Д.
1.	54°18'38"	83°50'30"
2.	54°18'41"	83°50'56"
3.	54°18'47"	83°51'37"
4.	54°18'52"	83°52'02"
5.	54°19'01"	83°52'38"
6.	54°20'20"	83°58'23"
7.	54°20'04"	83°58'37"
8.	54°19'53"	83°59'10"
9.	54°19'49"	83°59'27"
10.	54°20'01"	83°59'58"
11.	54°20'26"	84°00'01"
12.	54°20'37"	84°00'07"
13.	54°20'42"	84°01'17"
14.	54°21'17"	84°06'01"
15.	54°21'17"	84°07'02"
16.	54°20'59"	84°08'33"
17.	54°20'45"	84°09'44"
18.	54°20'03"	84°09'29"
19.	54°20'02"	84°10'10"
20.	54°19'50"	84°10'55"
21.	54°19'09"	84°11'12"
22.	54°18'59"	84°11'25"
23.	54°18'21"	84°12'13"
24.	54°18'07"	84°13'12"
25.	54°17'49"	84°14'24"
26.	54°17'54"	84°15'32"
27.	54°18'20"	84°16'46"
28.	54°17'46"	84°17'46"
29.	54°17'22"	84°19'58"
30.	54°17'46"	84°22'16"
31.	54°17'47"	84°24'13"
32.	54°17'31"	84°24'08"
33.	54°17'11"	84°24'30"
34.	54°17'03"	84°25'24"
35.	54°17'08"	84°25'56"

36.	54°16'40"	84°25'52"
37.	54°15'04"	84°26'54"
38.	54°14'34"	84°28'17"
39.	54°12'58"	84°31'22"
40.	54°12'29"	84°32'07"
41.	54°12'12"	84°31'52"
42.	54°11'31"	84°32'20"
43.	54°11'17"	84°32'45"
44.	54°10'46"	84°32'32"
45.	54°10'48"	84°33'45"
46.	54°10'27"	84°33'33"
47.	54°09'44"	84°33'03"
48.	54°09'28"	84°32'14"
49.	54°09'15"	84°30'50"
50.	54°08'56"	84°28'59"
51.	54°08'44"	84°28'05"
52.	54°08'45"	84°27'31"
53.	54°08'22"	84°26'19"
54.	54°08'41"	84°25'40"
55.	54°08'49"	84°25'27"
56.	54°09'42"	84°25'49"
57.	54°09'58"	84°25'17"
58.	54°10'18"	84°24'34"
59.	54°10'39"	84°23'51"
60.	54°10'28"	84°23'04"
61.	54°10'22"	84°22'19"
62.	54°10'14"	84°22'17"
63.	54°09'37"	84°22'05"
64.	54°09'31"	84°21'18"
65.	54°09'38"	84°19'23"
66.	54°09'43"	84°18'23"
67.	54°09'41"	84°17'59"
68.	54°09'21"	84°16'43"
69.	54°10'02"	84°16'23"
70.	54°10'49"	84°16'20"
71.	54°10'52"	84°14'39"
72.	54°11'00"	84°14'51"
73.	54°11'07"	84°14'11"
74.	54°11'27"	84°13'26"
75.	54°11'20"	84°12'31"
76.	54°10'39"	84°11'26"
77.	54°10'19"	84°11'19"
78.	54°10'15"	84°11'13"
79.	54°09'58"	84°08'52"
80.	54°09'22"	84°07'15"
81.	54°08'49"	84°05'39"
82.	54°08'19"	84°03'55"
83.	54°08'01"	84°02'52"
84.	54°07'42"	84°01'28"
85.	54°07'32"	84°00'33"



86.	54°07'18"	83°59'47"
87.	54°06'48"	83°58'28"
88.	54°06'21"	83°57'18"
89.	54°06'18"	83°56'10"
90.	54°06'04"	83°55'15"
91.	54°05'47"	83°54'27"
92.	54°05'28"	83°53'47"
93.	54°05'08"	83°53'15"
94.	54°04'52"	83°52'57"
95.	54°04'47"	83°51'43"
96.	54°04'56"	83°51'37"
97.	54°05'15"	83°51'24"
98.	54°05'50"	83°52'05"
99.	54°06'12"	83°52'55"
100.	54°06'18"	83°53'03"
101.	54°07'21"	83°52'51"
102.	54°08'34"	83°54'34"
103.	54°08'24"	83°55'34"
104.	54°08'49"	83°56'24"
105.	54°09'14"	83°57'14"
106.	54°08'37"	83°57'40"
107.	54°09'37"	83°59'60"
108.	54°09'43"	84°00'27"
109.	54°09'38"	84°00'45"
110.	54°09'48"	84°00'36"
111.	54°10'42"	84°00'46"
112.	54°10'47"	84°00'28"
113.	54°10'52"	84°00'09"
114.	54°10'28"	83°59'04"
115.	54°10'40"	83°58'44"
116.	54°11'11"	83°58'60"
117.	54°12'01"	83°59'18"
118.	54°12'56"	83°59'26"
119.	54°14'44"	83°58'31"
120.	54°15'13"	83°58'07"
121.	54°15'11"	83°57'53"
122.	54°15'37"	83°56'04"
123.	54°16'02"	83°54'25"
124.	54°16'13"	83°53'56"
125.	54°16'47"	83°52'34"
126.	54°17'18"	83°51'16"
127.	54°17'36"	83°51'06"
128.	54°18'23"	83°50'40"
1.	54°18'38"	83°50'30"

Расчет координат выполнен по цифровым топографическим картам масштаба 1:100 000 (в 1 сантиметре 1 километр) с использованием сертифицированного программного комплекса «Панорама», имеющего возможность работы с пространственными данными в системе географических координат.

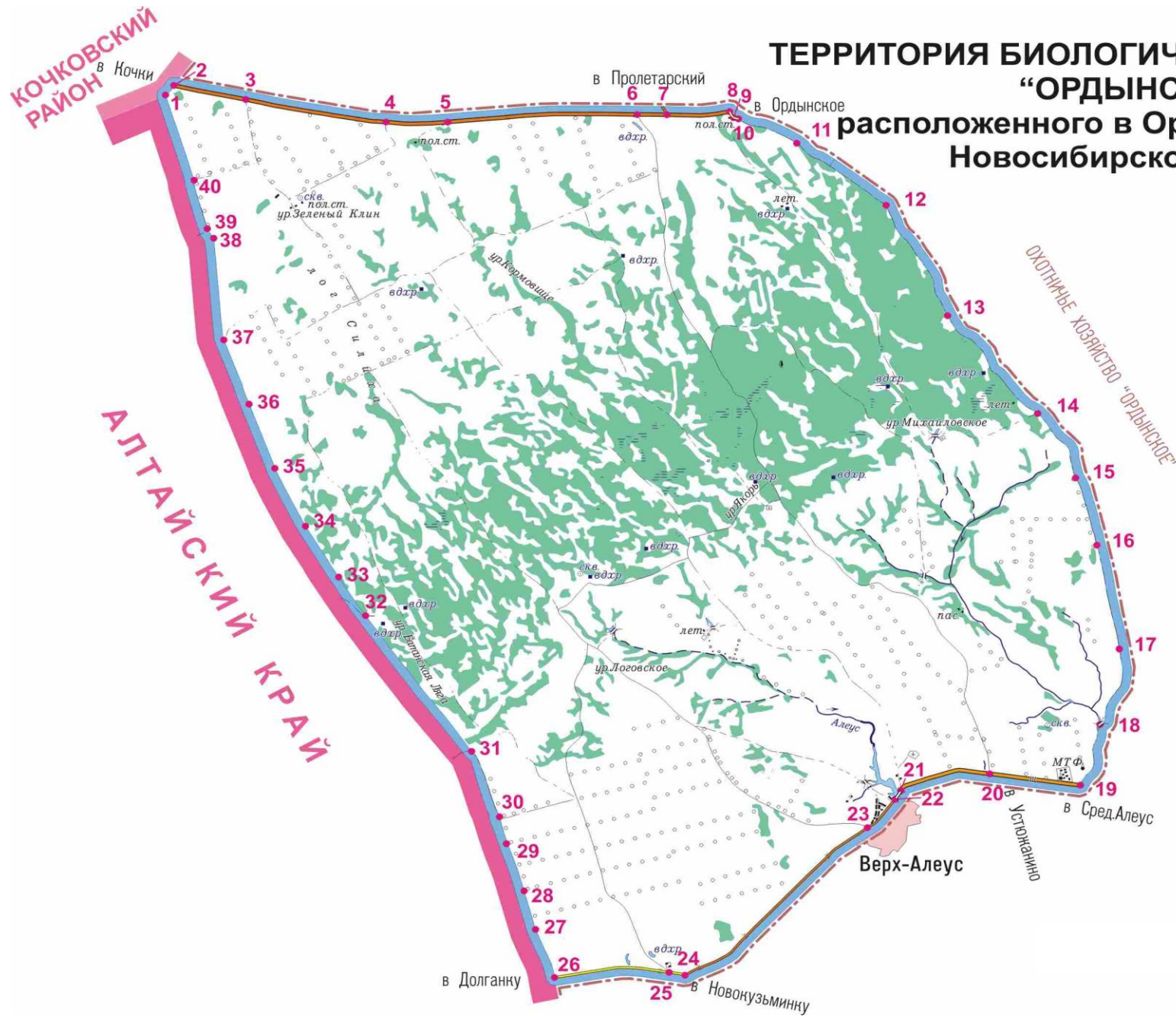
Экспликация земель биологического заказника  
«ТАЛИЦКИЙ»,  
расположенного в Маслянинском районе  
Новосибирской области

№ п/п	Категория земель	Площадь (тыс.га.)
1	Всего земель	<b>67,69</b>
2	Сельскохозяйственные угодья, всего в том числе: Пашни Луга, в т.ч. заболоченные	<b>24,53</b>  21,40 3,13 0,13
3	Леса,	<b>42,38</b>
4	в т.ч. заболоченные по поймам рек	2,32
6	Реки	<b>0,16</b>
7	Водохранилища	<b>0,08</b>
9	Прочие земли	<b>0,54</b>

Примечание: к прочим землям относятся дороги общего пользования, населенные пункты и зеленые зоны вокруг них, дачные и садовые участки, карьеры, промышленные, социально-культурные и сельскохозяйственные территории.

Расчет выполнен по цифровым топографическим картам масштаба 1:100 000.

# ТЕРРИТОРИЯ БИОЛОГИЧЕСКОГО ЗАКАЗНИКА “ОРДЫНСКИЙ”, расположенного в Ордынском районе Новосибирской области



Описание границ биологического заказника  
«ОРДЫНСКИЙ»,  
расположенного в Ордынском районе  
Новосибирской области

**Северная граница:** от точки №1 на пересечении административных границ Ордынского и Кочковского районов с Алтайским краем в северо-восточном направлении вдоль границы Кочковского района по полевой дороге до усовершенствованного шоссе Кочки - Ордынское в точке №2, далее по нему в восточном направлении через перечечения с полевыми дорогами в точках №3-5, через грунтовую проселочную дорогу на п.Пролетарский в точке №6, через съезд к п.Пролетарский в точке №7 и далее до пересечения с дорогой Пролетарское - Средний Алеус в точке №8.

**Восточная граница:** от точки №8 на пересечении автотрассы с грунтовой проселочной дорогой Пролетарское – Сред.Алеус на юго-восток по этой дороге через пересечение с полевой дорогой в точке №9, далее до точки №10 и затем от точки №10 по полевой, лесной дороге через точки №11-13, далее через пересечение с дорогой в точке №14, затем через точки на дороге №15-17, через плотину на реке в точке №18 и далее до пересечения с шоссе Сред.Алеус – Долганка в точке №19.

**Южная граница:** от точки №19 по шоссе Сред.Алеус – Новокузьминка в западном направлении через грунтовую проселочную дорогу на с.Устюжанино в точке №20, далее от точки №21 по плотине на р.Алеус, затем через с.Верх-Алеус через точки №22, 23 и далее до улучшенной грунтовой дороги в точке №24, затем по ней через пересечение с дорогой на Новокузьминку в точке №25 и далее в направлении на Долганку (Алтайский край) до пересечения с административной границей Алтайского края в точке №26.

**Западная граница:** от точки №26 на пересечении грунтовой проселочной дороги Новокузьминка - Долганка с административной границей Алтайского края вдоль этой границы в северо-восточном направлении через точки №27-29, затем на участке границы от точки №30 до точки №31 по полевой дороге, далее в северо-западном направлении через точки №32-36, через полевую дорогу в точке №37, через поворотную точку №38, затем на участке границы от точки №39 до точки №40 по полевой дороге и далее по границе Алтайского края до пересечения с границей Кочковского района в точке №1.

№ точки	С.Ш.	В.Д.
1.	54°22'31"	80°57'09"
2.	54°22'41"	80°57'22"
3.	54°22'27"	80°59'16"
4.	54°22'08"	81°02'59"
5.	54°22'04"	81°04'36"
6.	54°22'12"	81°09'36"
7.	54°22'11"	81°10'24"
8.	54°22'14"	81°12'03"
9.	54°22'08"	81°12'09"
10.	54°22'07"	81°12'17"
11.	54°21'43"	81°13'49"
12.	54°20'42"	81°16'11"
13.	54°18'53"	81°17'47"
14.	54°17'16"	81°20'09"
15.	54°16'13"	81°21'08"
16.	54°15'06"	81°21'41"
17.	54°13'24"	81°22'16"
18.	54°12'10"	81°21'45"

19.	54°11'10"	81°21'13"
20.	54°11'22"	81°18'50"
21.	54°11'06"	81°16'30"
22.	54°10'57"	81°16'21"
23.	54°10'29"	81°15'37"
24.	54°08'05"	81°10'49"
25.	54°08'08"	81°10'24"
26.	54°08'03"	81°07'23"
27.	54°08'50"	81°06'53"
28.	54°09'28"	81°06'35"
29.	54°10'12"	81°06'11"
30.	54°10'41"	81°05'57"
31.	54°11'45"	81°05'13"
32.	54°13'59"	81°02'26"
33.	54°14'37"	81°01'43"
34.	54°15'27"	81°00'51"
35.	54°16'24"	81°00'02"
36.	54°17'27"	80°59'22"
37.	54°18'30"	80°58'42"
38.	54°20'10"	80°58'26"
39.	54°20'20"	80°58'15"
40.	54°21'07"	80°57'55"
1.	54°22'31"	80°57'09"

Расчет координат выполнен по цифровым топографическим картам масштаба 1:100 000 (в 1 сантиметре 1 километр) с использованием сертифицированного программного комплекса «Панорама», имеющего возможность работы с пространственными данными в системе географических координат.

Экспликация земель биологического заказника  
«ОРДЫНСКИЙ»,  
расположенного в Ордынском районе  
Новосибирской области

№ п/п	Категория земель	Площадь (тыс.га.)
1	Всего земель	<b>46,57</b>
2	Сельскохозяйственные угодья, всего в том числе: Пашни Луга, в т.ч. заболоченные	<b>34,14</b>  31,16 2,98 0,04
3	Леса, в т.ч. заболоченные	<b>11,49</b> 0,30
4	Лесополосы	<b>0,70</b>
5	Водохранилища	<b>0,04</b>
6	Реки	<b>0,02</b>
7	Прочие земли	<b>0,18</b>

Примечание: к прочим землям относятся дороги общего пользования, населенные пункты и зеленые зоны вокруг них, дачные и садовые участки, карьеры, промышленные, социально-культурные и сельскохозяйственные территории.

Расчет выполнен по цифровым топографическим картам масштаба 1:100 000.



Описание границ биологического заказника  
«СЕВЕРНЫЙ»,  
расположенного в Северном районе  
Новосибирской области

**Северная граница:** от точки №1 с северо-западного угла квартала 29 Государственного лесного фонда в восточном направлении по северной границе кв.29-33, затем через р.Тайдас на северной границе кв.43 в точке №2, далее от точки №3 до точки №4 по восточной границе кв.34, от точки №4 до точки №6 по южной границе кв.34,33, далее от точки №6 до точки №7 по восточной стороне и от точки №7 до точки №8 по южной стороне кв.32, затем от точки №8 до точки №9 по восточной стороне кв.40, от точки №9 до точки №10 по северной стороне кв.62,63, от точки №10 до точки №11 по восточной стороне кв.63, от точки №11 до точки №12 по северной стороне кв.88, от точки №12 до точки №13 по северной стороне кв.89-91, от точки №13 до точки №15 по северной стороне кв.92-94 через зимник в точке №14, от точки №15 до точки №16 по восточной стороне кв.94, от точки №16 до точки №17 по северо-восточной стороне кв.146, от точки №17 до точки №19 по северной стороне кв.147-153 через зимник в точке №18, от точки №19 до точки №20 по западной стороне кв.105, 99, от точки №20 до точки №22 по северной стороне кв.99-102 через р.Мал.Калгач в точке №21, далее от точки №22 до точки №24 по восточной стороне кв.102 через р.Калгач в точке №23, от точки №24 до точки №25 по северной стороне кв.109, 110, далее от точки №25 до точки №26 по западной стороне, от точки №26 до точки №27 по северной стороне, от точки №27 до точки №28 по восточной стороне кв.110, затем от точки №28 до точки №29 по северной стороне кв.160-163, от точки №29 до точки №30 по северной стороне кв.164-167, от точки №30 до точки №31 по западной стороне кв.115, от точки №31 по северной стороне кв.115, 116 до административной границы Томской области в точке №32. От точки №32 вдоль административной границы по северной стороне кв.117-119 через точку поворота №33 до северо-восточного угла кв.119 в точке №34.

**Восточная граница:** от точки №34 до точки №35 по восточной стороне кв.119, от точки №35 по северной стороне кв.235 до пересечения с административной границей Убинского района в точке №36. От точки №36 вдоль административной границы по восточной стороне кв.235 через точку поворота №37 до юго-восточного угла кв.235 в точке №38.

**Южная граница:** от точки №38 в юго-восточном углу кв.235 в западном направлении вдоль административной границы Убинского района по южной стороне кв.235-233 через поворотную точку №39 до точки №40. От точки №40 до точки №43 в северо-западном направлении по южной стороне кв.233-227, 225, 223, 221, 220, 218, 217, 215 через зимник в точках №41, 42. Далее от точки №43 в южном направлении по восточной стороне кв.245 по зимнику до точки №44 и далее до юго-восточного угла кв.245 в точке №45. От точки №45 до точки №47 по южной стороне кв.245-243 через зимник в точке №46, далее от точки №47 до точки №48 по западной стороне кв.243, затем от точки №48 до точки №49 по южной стороне кв.242, от точки №49 до точки №50 по восточной стороне кв.253, от точки №50 до точки №51 вверх по течению р.Термяк. Далее от точки №51 до точки №52 по южной стороне, от точки №52 до точки №53 по западной стороне, от точки №53 до точки №54 по северной стороне кв.253. От точки №54 до точки №55 по западной стороне кв.241 через зимники в точках №55, 56. От точки №57 до точки №58 по южной стороне, от точки №58 до точки №59 по западной стороне кв.209. От точки №59 до точки №61 по южной стороне кв.193-189, 9 через зимник в точке №60, далее от точки №61 до точки №63 через зимник в точке №62 по кв.9. От точки №63 до точки №64 по юго-восточной стороне, от точки №64 до р.Тартас в точке №65 по юго-западной стороне кв.187, далее от точки №65 до точки №66 по юго-восточной стороне, от точки №66 по юго-западной стороне кв.185 до р.Тартас в точке №67.

**Западная граница:** от точки №67 на р.Тартас до точки №68 по восточной стороне, от точки №68 до точки №70 по северо-западной стороне кв.185 через приток р.Тартас в точке



№69. От точки №70 до точки №71 по западной стороне кВ.140. От точки №71 до точки №72 по юго-западной стороне, от точки №72 до точки №75 по западной стороне кВ.86,62 через зимники в точках №73, 74. От точки №75 до точки №76 по южной стороне, от точки №76 до точки №77 по западной стороне, от точки №77 до точки №78 по северной стороне кВ.39 и далее от точки №78 до точки №1 по западной стороне кВ.31, 29.

№ точки	С.Ш.	В.Д.
1.	56°38'21"	79°06'07"
2.	56°37'04"	79°18'46"
3.	56°37'01"	79°19'13"
4.	56°35'10"	79°18'22"
5.	56°35'31"	79°16'18"
6.	56°35'42"	79°13'38"
7.	56°34'51"	79°13'29"
8.	56°35'02"	79°09'46"
9.	56°32'58"	79°09'24"
10.	56°32'55"	79°11'37"
11.	56°31'26"	79°11'00"
12.	56°31'21"	79°12'56"
13.	56°30'45"	79°18'54"
14.	56°30'23"	79°21'17"
15.	56°29'56"	79°24'21"
16.	56°28'24"	79°23'41"
17.	56°27'40"	79°24'49"
18.	56°27'13"	79°28'47"
19.	56°26'08"	79°38'44"
20.	56°30'19"	79°40'13"
21.	56°30'04"	79°42'29"
22.	56°29'25"	79°48'06"
23.	56°28'06"	79°47'39"
24.	56°27'19"	79°47'23"
25.	56°27'11"	79°49'13"
26.	56°27'26"	79°49'25"
27.	56°27'24"	79°51'02"
28.	56°24'51"	79°50'23"
29.	56°24'04"	79°58'14"
30.	56°23'10"	80°05'22"
31.	56°27'12"	80°06'59"
32.	56°26'17"	80°14'38"
33.	56°25'19"	80°15'49"
34.	56°26'40"	80°26'48"
35.	56°23'00"	80°25'56"
36.	56°22'58"	80°27'57"
37.	56°19'60"	80°24'22"
38.	56°18'29"	80°22'01"
39.	56°18'44"	80°14'27"
40.	56°17'54"	80°13'03"
41.	56°20'00"	79°53'53"
42.	56°20'12"	79°52'04"
43.	56°22'09"	79°33'53"

44.	56°20'39"	79°33'22"
45.	56°20'09"	79°33'11"
46.	56°20'14"	79°32'26"
47.	56°20'49"	79°26'55"
48.	56°21'07"	79°27'03"
49.	56°21'08"	79°23'51"
50.	56°19'56"	79°24'21"
51.	56°18'33"	79°24'57"
52.	56°18'56"	79°21'48"
53.	56°21'06"	79°22'07"
54.	56°21'07"	79°22'46"
55.	56°22'15"	79°23'14"
56.	56°22'42"	79°23'26"
57.	56°23'13"	79°23'39"
58.	56°23'25"	79°21'34"
59.	56°25'38"	79°22'38"
60.	56°26'22"	79°12'16"
61.	56°26'25"	79°11'30"
62.	56°27'01"	79°11'35"
63.	56°27'18"	79°11'37"
64.	56°26'40"	79°09'53"
65.	56°27'44"	79°08'37"
66.	56°26'42"	79°07'03"
67.	56°27'03"	79°05'50"
68.	56°27'26"	79°05'40"
69.	56°28'00"	79°07'08"
70.	56°28'23"	79°08'04"
71.	56°29'28"	79°08'24"
72.	56°29'52"	79°06'24"
73.	56°30'42"	79°06'27"
74.	56°31'02"	79°06'28"
75.	56°33'00"	79°06'34"
76.	56°32'58"	79°05'04"
77.	56°35'15"	79°05'12"
78.	56°35'13"	79°05'50"
1.	56°38'21"	79°06'07"

Расчет координат выполнен по цифровым топографическим картам масштаба 1:100 000 (в 1 сантиметре 1 километр) с использованием сертифицированного программного комплекса «Панорама», имеющего возможность работы с пространственными данными в системе географических координат.

Экспликация земель биологического заказника  
«СЕВЕРНЫЙ»,  
расположенного в Северном районе  
Новосибирской области

№ п/п	Категория земель	Площадь (тыс.га.)
1	Всего земель	<b>104,15</b>
	Луга	<b>0,34</b>
3	Леса, в т.ч. заболоченные	<b>45,06</b> 14,72
4	Кусты,	<b>0,04</b>
5	Болото по низкорослому лесу	<b>20,43</b>
6	Болота моховые проходимые	<b>0,71</b>
	Болота моховые непроходимые	<b>0,52</b>
	Болота травянистые проходимые	<b>32,56</b>
	Болота травянистые непроходимые	<b>3,57</b>
7	Реки	<b>0,67</b>
8	Озера	<b>0,22</b>
9	Прочие земли	<b>0,03</b>

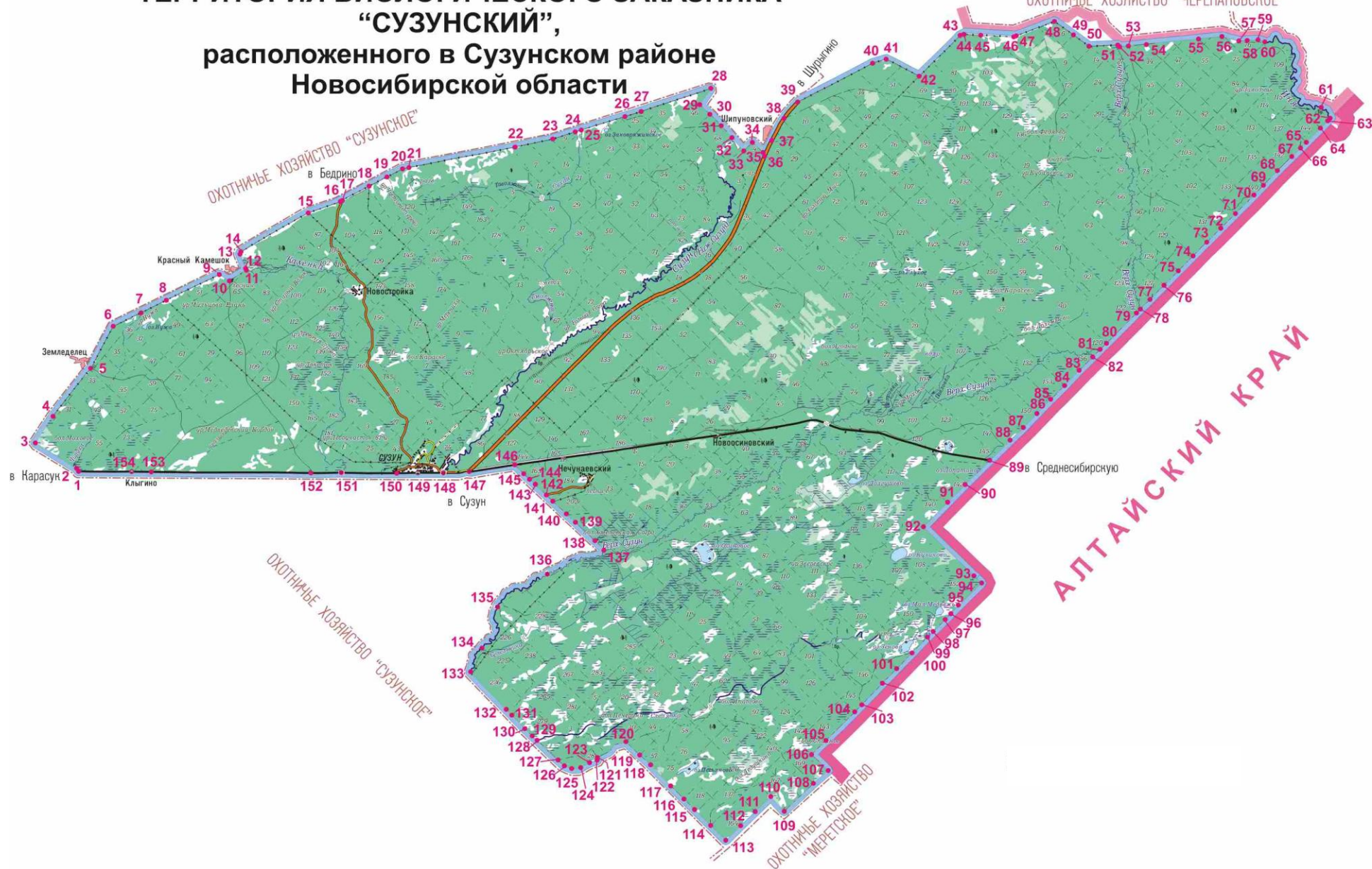
Примечание: к прочим землям относятся дороги общего пользования, населенные пункты и зеленые зоны вокруг них, дачные и садовые участки, карьеры, промышленные, социально-культурные и сельскохозяйственные территории.

Расчет выполнен по цифровым топографическим картам масштаба 1:100 000.

# ТЕРРИТОРИЯ БИОЛОГИЧЕСКОГО ЗАКАЗНИКА "СУЗУНСКИЙ", расположенного в Сузунском районе Новосибирской области

ЧЕРЕПАНОВСКИЙ РАЙОН

ОХОТНИЧЬЕ ХОЗЯЙСТВО "ЧЕРЕПАНОВСКОЕ"



Описание границ биологического заказника  
«СУЗУНСКИЙ»,  
расположенного в Сузунском районе  
Новосибирской области

**Северная граница:** от точки №1 на участке железной дороги Карасук-Среднесибирская в северо-западном направлении через точку №2 на р.Чируха, через поворотную точку №3 и затем в северо-восточном направлении до ЛЭП в точке №4, далее вдоль этой ЛЭП через пересечение с грунтовой проселочной дорогой на п.Земледелец в точке №5, затем через поворотный столб ЛЭП в точке №6, через пересыхающее русло р.Чируха в точке №7, через пересечение с другой ЛЭП в точке №8 и далее до точки №9, затем от точки №9, обходя с.Красный Камешок через точки №10-13, до ЛЭП в точке №14, далее по этой ЛЭП через пересечение с другой ЛЭП в точке №15, через поворотный столб в точке №16, через шоссе на Бедрино в точке №17, через пересечение с другой ЛЭП в точке №18, затем через лесную дорогу в точке №19, через поворотный столб в точке №20, через лесную дорогу к развалинам в точке №21, далее через лесную дорогу в точке №22, через просеку в точке №23, через пересыхающее русло р.Сухая в точке №24, затем через лесную дорогу в точке №25, через просеки в точках №26, 27 и далее до точки №28. От точки №28 по прямолинейному участку в юго-западном направлении до просеки в точке №29 и далее по ней через пересечение с другой просекой в точке №30, с лесной дорогой в точке №31, затем через р.Сузун в точке №32, далее через пересечения просек в точках №33, 34, затем от точки №35 по лесной дороге до усовершенствованного шоссе Сузун – Шурыгино в точке №36 и далее по этому шоссе через поворот на п.Шипуновский в точке №37, через лесную дорогу в точке №38 и далее по шоссе до ЛЭП в точке №39, от точки №39 вдоль ЛЭП через поворотные столбы в точках №40-44, через лесную дорогу в точке №45, через поворотный столб в точке №46 и далее по этой ЛЭП до административной границы Черепановского района в точке №47, затем от точки №47 по границе Черепановского район вдоль ЛЭП до точки №48, от точки №48 по ЛЭП через пересечение с лесной дорогой в точке №49, через поворотный столб ЛЭП в точке №50 и далее по ней до пересечения с административной границей Черепановского района в точке №51. От точки №51 вдоль границы Черепановского района через лесные дороги в точках №52-55, затем через поворотные точки границы №56, 57, через лесную дорогу в точке №58, через поворотную точку №59 и далее до р.Иня в точке №60.

**Восточная граница:** от точки №60 вдоль границы Черепановского района вниз по течению р.Иня через брод на лесной дороге в точке №61 и далее до точки №62 на р.Иня, затем от точки №62 в юго-западном направлении до пересечения Сузунского района с административной границей Алтайского края в точке №63 вдоль краевой границы по прямолинейному участку через просеки в точках №64, 65, через лесную дорогу в точке №66, затем от точки №67 по лесной дороге через просеки в точках №68, 69 до точки №70, далее по границе вдоль просеки через пересечения с другими просеками в точках №71-77, через р.Верх.Сузун в точке №78, далее через просеки в точках №79, 80, снова через р.Верх.Сузун в точке №81, затем по прямолинейному участку в юго-западном направлении через просеки в точках №82-88, затем через железную дорогу в точке №89, далее через просеку в точке №90, через лесную дорогу в точке №91, затем через поворотную точку границы в точке №92, далее по прямолинейному участку в юго-восточном направлении через пересечение с лесной дорогой в точке №93 до поворотной точки №94, далее по прямолинейному участку в юго-западном направлении через р.Слезянка в точке №95 и далее до просеки в точке №96. От точки №96 вдоль административной границы по просеке через лесную дорогу в точке №97, через р.Слезянка в точках №98, 99, далее через лесную дорогу в точке №100, через просеки в точках №101, 102, через лесную дорогу в точке №103, через просеки в точках №104, 105, затем через пересечения просек в поворотной точке №106 и далее вдоль административной границы до точки №107.

**Южная граница:** от точки №107 от административной границы Алтайского края в юго-западном направлении через пересечение просек в точке №108, затем через поворотные точки №109, 110, далее по прямолинейному участку через просеки в точках №111, 112 и далее до поворота в точке №113. От точки №113 в северо-западном направлении через лесную дорогу в точке №114, от точки №115 вдоль просеки через пересечении с другой просекой в точке №116 и далее до точки №117, от точки №117 до точки №118 по прямолинейному участку, затем от точки №118 по просеке через точку №119 до поворотной точки №120 на лесной дороге и далее по этой дороге до точки №121, затем через поворотные точки №122- 126, далее от точки №126 по просеке через точку №127, через р.Слезянка в точке №128, через точки на просеках №129-131, затем через лесную дорогу в точке №132 и далее по прямолинейному участку до р.Верх.сузун в точке №133. От точки №133 вверх по течению р.Верх.Сузун через устье р.Селезнюшка в точке №134, через мосты на лесных дорогах в точках №135, 136 и далее по реке до точки №137, затем по каналам осушительной системы на бол.Хмелевская Согра через точки №138, 139, далее по просеке через пересечение в точке №140, через ЛЭП в точке №141, через автодорогу к п.Нечунаевский в точке №142, через просеки в точках №143-145 и далее до железной дороги в точке №146. От точки №146 по железной дороге на запад через путепроводы на автодорогах в точках №147, 148, через станцию Сузун в точке №149, через шоссе в точке №150, далее через мост на р.Каменка в точке №151, через грунтовую проселочную дорогу на Сузун в точке №152, через грунтовую проселочную дорогу на Клыгино в точке №153, через остановочный пункт Клыгино в точке №154 и далее по железной дороге до точки №1.

№ точки	С.Ш.	В.Д.
1.	53°48'41"	82°02'22"
2.	53°48'49"	82°02'11"
3.	53°49'31"	82°00'18"
4.	53°50'17"	82°01'10"
5.	53°51'39"	82°03'01"
6.	53°52'51"	82°04'08"
7.	53°53'13"	82°05'29"
8.	53°53'34"	82°06'43"
9.	53°54'17"	82°09'18"
10.	53°54'06"	82°09'46"
11.	53°54'24"	82°10'36"
12.	53°54'27"	82°10'34"
13.	53°54'52"	82°10'18"
14.	53°54'56"	82°10'21"
15.	53°56'01"	82°13'37"
16.	53°56'17"	82°14'59"
17.	53°56'22"	82°15'17"
18.	53°56'46"	82°16'35"
19.	53°57'01"	82°17'27"
20.	53°57'14"	82°18'13"
21.	53°57'16"	82°18'31"
22.	53°57'49"	82°23'40"
23.	53°58'01"	82°25'30"
24.	53°58'13"	82°26'35"
25.	53°58'16"	82°26'53"
26.	53°58'37"	82°29'00"
27.	53°58'46"	82°29'47"

28.	53°59'23"	82°33'11"
29.	53°58'55"	82°32'38"
30.	53°58'38"	82°33'06"
31.	53°58'18"	82°33'38"
32.	53°57'57"	82°34'09"
33.	53°57'34"	82°34'42"
34.	53°57'48"	82°35'08"
35.	53°57'30"	82°35'38"
36.	53°57'23"	82°35'42"
37.	53°57'51"	82°36'04"
38.	53°58'28"	82°36'41"
39.	53°58'56"	82°37'22"
40.	54°00'00"	82°41'01"
41.	54°00'07"	82°41'41"
42.	53°59'36"	82°43'15"
43.	54°00'45"	82°45'17"
44.	54°00'46"	82°45'28"
45.	54°00'44"	82°46'17"
46.	54°00'40"	82°47'52"
47.	54°00'41"	82°47'60"
48.	54°01'05"	82°49'52"
49.	54°00'41"	82°50'46"
50.	54°00'20"	82°51'30"
51.	54°00'21"	82°52'54"
52.	54°00'18"	82°52'59"
53.	54°00'19"	82°53'24"
54.	54°00'20"	82°54'16"
55.	54°00'28"	82°56'48"
56.	54°00'31"	82°57'56"
57.	54°00'22"	82°58'45"
58.	54°00'23"	82°59'09"
59.	54°00'23"	82°59'40"
60.	54°00'19"	82°59'60"
61.	53°58'24"	83°02'38"
62.	53°58'04"	83°03'03"
63.	53°58'00"	83°02'56"
64.	53°57'48"	83°02'34"
65.	53°57'24"	83°01'55"
66.	53°57'14"	83°01'35"
67.	53°57'00"	83°01'09"
68.	53°56'37"	83°00'26"
69.	53°56'12"	82°59'44"
70.	53°55'55"	82°59'16"
71.	53°55'24"	82°58'21"
72.	53°54'60"	82°57'37"
73.	53°54'36"	82°56'55"
74.	53°54'13"	82°56'15"
75.	53°53'48"	82°55'31"
76.	53°53'24"	82°54'49"
77.	53°53'00"	82°54'07"

78.	53°52'44"	82°53'38"
79.	53°52'37"	82°53'27"
80.	53°51'46"	82°51'57"
81.	53°51'36"	82°51'39"
82.	53°51'23"	82°51'17"
83.	53°51'01"	82°50'37"
84.	53°50'35"	82°49'53"
85.	53°50'12"	82°49'12"
86.	53°49'48"	82°48'31"
87.	53°49'24"	82°47'51"
88.	53°49'03"	82°47'12"
89.	53°48'29"	82°46'12"
90.	53°47'48"	82°44'59"
91.	53°47'18"	82°44'07"
92.	53°46'37"	82°42'56"
93.	53°45'10"	82°45'18"
94.	53°44'57"	82°45'40"
95.	53°44'20"	82°44'31"
96.	53°44'06"	82°44'08"
97.	53°43'56"	82°43'52"
98.	53°43'36"	82°43'16"
99.	53°43'26"	82°42'60"
100.	53°42'59"	82°42'14"
101.	53°42'33"	82°41'29"
102.	53°42'08"	82°40'47"
103.	53°41'32"	82°39'46"
104.	53°41'20"	82°39'25"
105.	53°40'32"	82°38'00"
106.	53°40'08"	82°37'18"
107.	53°39'40"	82°38'05"
108.	53°39'18"	82°37'21"
109.	53°38'31"	82°35'56"
110.	53°38'57"	82°35'18"
111.	53°38'32"	82°34'32"
112.	53°38'08"	82°33'49"
113.	53°37'43"	82°33'06"
114.	53°38'09"	82°32'24"
115.	53°38'37"	82°31'38"
116.	53°38'56"	82°31'08"
117.	53°39'19"	82°30'31"
118.	53°39'56"	82°29'35"
119.	53°40'13"	82°29'04"
120.	53°40'37"	82°28'25"
121.	53°40'11"	82°27'02"
122.	53°40'06"	82°27'01"
123.	53°40'02"	82°26'39"
124.	53°39'54"	82°26'13"
125.	53°39'53"	82°25'47"
126.	53°39'57"	82°25'27"
127.	53°40'08"	82°25'09"



128.	53°40'43"	82°24'10"
129.	53°40'50"	82°23'56"
130.	53°41'03"	82°23'35"
131.	53°41'27"	82°22'58"
132.	53°41'37"	82°22'42"
133.	53°42'43"	82°21'02"
134.	53°43'24"	82°21'36"
135.	53°44'34"	82°22'23"
136.	53°45'29"	82°24'49"
137.	53°46'08"	82°27'33"
138.	53°46'25"	82°27'08"
139.	53°46'58"	82°26'13"
140.	53°47'13"	82°25'47"
141.	53°47'35"	82°25'08"
142.	53°47'46"	82°24'50"
143.	53°48'05"	82°24'19"
144.	53°48'14"	82°24'03"
145.	53°48'24"	82°23'47"
146.	53°48'39"	82°23'21"
147.	53°48'29"	82°21'09"
148.	53°48'28"	82°19'54"
149.	53°48'29"	82°18'41"
150.	53°48'29"	82°17'40"
151.	53°48'31"	82°14'60"
152.	53°48'32"	82°13'32"
153.	53°48'38"	82°05'52"
154.	53°48'39"	82°04'54"
1.	53°48'41"	82°02'22"

Расчет координат выполнен по цифровым топографическим картам масштаба 1:100 000 (в 1 сантиметре 1 километр) с использованием сертифицированного программного комплекса «Панорама», имеющего возможность работы с пространственными данными в системе географических координат.

Экспликация земель биологического заказника  
«СУЗУНСКИЙ»,  
расположенного в Сузунском районе  
Новосибирской области

№ п/п	Категория земель	Площадь (тыс.га.)
1	Всего земель	<b>136,87</b>
2	Сельскохозяйственные угодья, всего в том числе: Пашни Луга, в т.ч. заболоченные	<b>5,14</b>  0,04 5,10 3,70
3	Леса, в т.ч. заболоченные	<b>129,93</b> 13,06
4	Кусты, в т.ч. заболоченные	<b>0,33</b> 0,10
5	Болото по низкорослому лесу	<b>0,29</b>
6	Болота тростниковые	<b>0,14</b>
7	Реки	<b>0,26</b>
8	Каналы осушительные	<b>0,07</b>
9	Озера	<b>0,26</b>
10	Прочие земли	<b>0,45</b>

Примечание: к прочим землям относятся дороги общего пользования, населенные пункты и зеленые зоны вокруг них, дачные и садовые участки, карьеры, промышленные, социально-культурные и сельскохозяйственные территории.

Расчет выполнен по цифровым топографическим картам масштаба 1:100 000.



Описание границ биологического заказника  
«КОЛТЫРАКСКИЙ»,  
расположенного в Тогучинском районе  
Новосибирской области

**Северная граница:** от точки №1 по усовершенствованному шоссе Новосибирск – Ленинск-Кузнецкий в восточном направлении через съезды в направлении с.Юрты в точках №2, 3, далее через водопропускную трубу в точке №4, затем через мост на р.Тарсьма в точке №5, через полевую дорогу в точке №6, далее через мост на р.Колтырак в точке №7, затем через поворот на с.Колтырак в точке №8, далее до пересечения усовершенствованного шоссе с административной границей Кемеровской области в точке №9.

**Восточная граница:** от точки №9 вдоль административной границы Кемеровской области в южном направлении через поворотную точку №10, далее по границе, идущей от точки №11 на береговой линии пруда Танаев по зеркалу воды до точки №12, затем снова до береговой линии до точки №13, далее через поворотные точки границы №14-19, затем через пересечение с лесной дорогой в точке №20, далее через поворотные точки №21-26, через пересечение с лесной дорогой в точке №27, затем через ручей в точке №28, через лесную дорогу в точке №29, далее через поворотную точку №30, затем снова через лесную дорогу в точке №31, через поворотные точки №32, 33, далее через тракторную дорогу в точке №34, через ручей в точке №35, затем через поворотные точки №36, 37, через тракторную дорогу в точке №38, через поворотную точку №39, далее через поворотные точки №40, 41 на тракторных дорогах, затем через поворотные точки №42-44, через точку №45 на прямолинейном участке границы, через поворотную точку №46.

**Южная граница:** от точки №46 вдоль административной границы Кемеровской области в юго-западном направлении через точки №47, 48 на прямолинейном участке границы до пересечения с административной границей Маслянинского района в точке №49, далее вдоль границы, проходящей по р.Суенга от точки №51 вниз по течению через точку №52 до точки №53, затем через ручей в точке №54 в районе ур.Лебедиха, далее через поворотную точку границы №55, через р.Лебедиха в точке №56, через р.Калистратиха в точке №57, через поворотную точку №58, затем через лесную дорогу в точке №59, далее от точки №60 по административной границе, проходящей вниз по течению р.Суенга, до пересечения с шоссе в точке №61 в направлении на Дубровку.

**Западная граница:** от точки №61 вдоль шоссе в направлении на север на автотрассу Новосибирск – Ленинск-Кузнецкий через лесную дорогу в точке №62 в районе вахтового поселка, через точку №63, через водопропускную трубу в точке №64, через лесную дорогу в точке №65, через точки №66, 67, через водопропускную трубу в точке №68, далее через тракторную дорогу в точке №69, через точку №70, затем через просеку в точке №71, через лесную дорогу в точке №72 в районе ур.Стрельбище, далее через точки №73, 74, затем через просеки в точках №75-82, далее через лесную дорогу в точке №83, затем через водопропускную трубу на р.Коневская Сухая Речка в точке №84, через улучшенную грунтовую дорогу на Колтырак в точке №85, через р.Тарсьма в точке №86 и далее до пересечения с усовершенствованным шоссе Новосибирск – Ленинск-Кузнецкий в точке №1.

№ точки	С.Ш.	В.Д.
1.	54°50'42"	84°44'16"
2.	54°51'09"	84°47'23"
3.	54°51'25"	84°48'29"
4.	54°51'21"	84°51'06"
5.	54°51'05"	84°55'46"
6.	54°50'31"	84°56'46"
7.	54°50'13"	84°57'15"

8.	54°50'08"	84°57'21"
9.	54°47'57"	85°00'17"
10.	54°47'52"	85°00'16"
11.	54°47'48"	85°00'19"
12.	54°46'42"	85°01'08"
13.	54°46'44"	84°59'12"
14.	54°46'44"	84°58'55"
15.	54°46'37"	84°58'41"
16.	54°46'51"	84°57'53"
17.	54°46'13"	84°57'52"
18.	54°45'52"	84°57'01"
19.	54°45'46"	84°56'54"
20.	54°45'43"	84°56'18"
21.	54°45'42"	84°55'56"
22.	54°45'13"	84°55'04"
23.	54°45'07"	84°54'45"
24.	54°44'50"	84°54'23"
25.	54°44'41"	84°54'12"
26.	54°44'06"	84°54'29"
27.	54°44'05"	84°54'25"
28.	54°43'54"	84°54'06"
29.	54°43'49"	84°53'58"
30.	54°43'40"	84°53'43"
31.	54°43'37"	84°53'58"
32.	54°43'33"	84°54'11"
33.	54°43'11"	84°54'45"
34.	54°43'04"	84°55'06"
35.	54°42'56"	84°55'30"
36.	54°42'31"	84°56'47"
37.	54°42'14"	84°56'48"
38.	54°42'14"	84°57'60"
39.	54°42'15"	84°58'49"
40.	54°41'36"	84°58'46"
41.	54°40'43"	85°00'16"
42.	54°40'23"	85°00'00"
43.	54°39'59"	84°59'15"
44.	54°39'53"	84°59'20"
45.	54°39'06"	84°59'58"
46.	54°38'11"	85°00'44"
47.	54°37'26"	84°58'36"
48.	54°36'59"	84°57'20"
49.	54°36'28"	84°55'52"
50.	54°36'32"	84°55'42"
51.	54°36'19"	84°55'23"
52.	54°36'02"	84°55'12"
53.	54°35'60"	84°53'36"
54.	54°36'09"	84°53'29"
55.	54°36'35"	84°53'10"
56.	54°36'32"	84°52'58"
57.	54°36'15"	84°51'55"

58.	54°36'05"	84°51'15"
59.	54°35'28"	84°51'52"
60.	54°35'21"	84°51'58"
61.	54°34'19"	84°51'16"
62.	54°34'26"	84°51'06"
63.	54°34'52"	84°51'06"
64.	54°36'30"	84°49'19"
65.	54°37'26"	84°49'24"
66.	54°37'46"	84°49'33"
67.	54°38'21"	84°49'05"
68.	54°38'35"	84°49'20"
69.	54°40'03"	84°47'52"
70.	54°42'03"	84°45'22"
71.	54°42'15"	84°45'39"
72.	54°42'48"	84°46'26"
73.	54°42'55"	84°45'41"
74.	54°43'04"	84°45'40"
75.	54°43'46"	84°46'04"
76.	54°44'10"	84°46'11"
77.	54°44'39"	84°45'58"
78.	54°44'44"	84°45'50"
79.	54°45'27"	84°45'34"
80.	54°46'16"	84°45'14"
81.	54°46'38"	84°45'21"
82.	54°47'10"	84°45'45"
83.	54°49'01"	84°45'32"
84.	54°49'15"	84°45'21"
85.	54°49'57"	84°44'38"
86.	54°50'05"	84°44'17"
1.	54°50'42"	84°44'16"

Расчет координат выполнен по цифровым топографическим картам масштаба 1:100 000 (в 1 сантиметре 1 километр) с использованием сертифицированного программного комплекса «Панорама», имеющего возможность работы с пространственными данными в системе географических координат.

Экспликация земель биологического заказника  
«КОЛТЫРАКСКИЙ»,  
расположенного в Тогучинском районе  
Новосибирской области

№ п/п	Категория земель	Площадь (тыс.га.)
1	Всего земель	<b>34,43</b>
2	Сельскохозяйственные угодья, всего в том числе: Пашни Луга, в т.ч. заболоченные	<b>10,55</b>  6,06 4,44 0,05
3	Леса, в т.ч. заболоченные по поймам рек	<b>22,26</b> 0,40
4	Кусты, в т.ч. заболоченные	<b>0,29</b> 0,15
5	Лесополсы	<b>0,05</b>
6	Степь	<b>0,14</b>
7	Болота тростниковые	<b>0,03</b>
8	Водохранилища	<b>0,27</b>
9	Пруд Танаев	<b>0,26</b>
10	Реки	<b>0,16</b>
11	Прочие земли	<b>0,42</b>

Примечание: к прочим землям относятся дороги общего пользования, населенные пункты и зеленые зоны вокруг них, дачные и садовые участки, карьеры, промышленные, социально-культурные и сельскохозяйственные территории.

Расчет выполнен по цифровым топографическим картам масштаба 1:100 000.

# ТЕРРИТОРИЯ БИОЛОГИЧЕСКОГО ЗАКАЗНИКА “УСПЕНСКИЙ”, расположенного в Убинском районе Новосибирской области





Описание границ биологического заказника  
«УСПЕНСКИЙ»,  
расположенного в Убинском районе  
Новосибирской области

**Северная границы:** по участку железной дороги Убинское – Каргат от точки №1 до точки №2.

**Восточная граница:** от точки №2 вдоль административной границы Каргатского района по прямой в южном направлении через лесную дорогу в точке №3, через пересечения с ЛЭП в точках №4, 5, далее через точки №6-8, затем через грунтовую проселочную дорогу на Беркуты в точке №9, через лесную дорогу в точке №10, через сухую канаву в точке №11, через лесную дорогу в точке №12 и далее через поворотные точки границы №13, 14, через точку №15 на прямолинейном участке, затем через поворотную точку №16, далее через канал по дамбе в точке №17, через грунтовую проселочную дорогу в точке №18, затем через поворотные точки №19, 20 границы, далее от точки №20 до точки №21 по сухой канаве, затем через точку №23 на прямолинейном участке границы, далее через грунтовую проселочную дорогу на Старомихайловский в точке №24, затем по сухой канаве до р.Каргат в точке №25.

**Южная граница:** от точки №25 вдоль административной границы Каргатского района по р.Каргат вниз по течению, минуя с.Маршанское на участке от точки №26 до точки №27, далее через правый приток в точке №28 и затем до последней точки №29 на р.Каргат, далее по административной границе Каргатского района в северо-западном направлении через полевую дорогу в точке №30, через полевую дорогу в точке №30, через поворотную точку №31, затем через грунтовую проселочную дорогу на Аткуль в точке №32, далее через полевую дорогу в точке №33, через точку №34 на прямолинейном участке границы, через грунтовую проселочную дорогу на Аткуль в точке №35, затем через поворотные точки №36-38, далее через точку №39 на прямолинейном участке, затем от точки №40 вдоль административной границы вниз по течению р.Каргат до точки №41, далее по границе через поворотную точку №42 до точки №43, затем по грунтовой проселочной дороге Аткуль-Кундран через полевые дороги в точках №44,45, далее через свертки на Кундран в точках №46, 47, через поворотную точку №48, затем через р.Каргат в точке №49 и далее до улучшенной грунтовой дороги в точке №50.

**Западная граница:** от точки №50 по улучшенной грунтовой дороге через полевую дорогу в точке №51 до шоссе в точке №52 и далее по шоссе через свертки в п.Белолобязжий в точке №53, затем до с.Новогандичево, обходя его по точкам №54-58, далее до п.Суходолье, обходя его по точкам №59-63, затем по шоссе до свертка на Круглоозерное в точке №64, далее через полевые дороги в точках №65, 66, через точку №67 и далее до д.Кирилловка, обходя ее по точкам №68, 69, затем по шоссе через сухую канаву в точке №71, через лесную дорогу в точке №72 и далее до поворота на Раисино в точке №73, затем по прямолинейному участку до улучшенной грунтовой дороги на Раисино в точке №74, далее по прямолинейному участку через лесную дорогу в точке №75, затем от точки №76 по лесной дороге через точки №77, 78 и далее до д.Московка в точке №79, обходя ее по точкам №80-82, до пересечения с лесной дорогой в точке №83, далее по грунтовой проселочной дороге от точки №84 до точки №85, затем вдоль гривы Высокой через пересечения с ЛЭП в точках №86, 87, через лесную дорогу в точке №88 и далее до железной дороги в точке №1.

№ точки	С.Ш.	В.Д.
1.	55°16'40"	79°51'18"
2.	55°16'32"	79°52'35"
3.	55°16'18"	79°52'31"
4.	55°15'40"	79°52'19"

5.	55°15'19"	79°52'13"
6.	55°14'19"	79°51'57"
7.	55°13'20"	79°51'42"
8.	55°12'18"	79°51'25"
9.	55°11'27"	79°51'09"
10.	55°10'47"	79°50'59"
11.	55°09'59"	79°50'45"
12.	55°09'06"	79°50'32"
13.	55°08'13"	79°50'18"
14.	55°07'55"	79°48'18"
15.	55°07'01"	79°48'50"
16.	55°06'14"	79°49'19"
17.	55°06'37"	79°50'17"
18.	55°07'43"	79°53'03"
19.	55°08'17"	79°54'29"
20.	55°08'10"	79°55'00"
21.	55°06'23"	79°54'42"
22.	55°06'06"	79°53'50"
23.	55°05'12"	79°54'03"
24.	55°04'12"	79°54'17"
25.	55°03'41"	79°54'25"
26.	55°02'36"	79°51'57"
27.	55°01'34"	79°49'37"
28.	55°00'17"	79°45'41"
29.	54°59'05"	79°42'42"
30.	54°59'32"	79°42'07"
31.	55°00'26"	79°40'51"
32.	55°00'02"	79°39'21"
33.	54°59'40"	79°37'48"
34.	54°59'19"	79°36'13"
35.	54°59'01"	79°34'57"
36.	54°58'56"	79°34'38"
37.	54°58'08"	79°32'41"
38.	54°57'03"	79°32'50"
39.	54°56'09"	79°34'36"
40.	54°55'21"	79°36'15"
41.	54°53'37"	79°34'07"
42.	54°52'24"	79°33'40"
43.	54°51'50"	79°33'37"
44.	54°52'27"	79°30'31"
45.	54°52'44"	79°25'55"
46.	54°53'36"	79°22'00"
47.	54°54'05"	79°21'02"
48.	54°54'38"	79°20'37"
49.	54°54'39"	79°20'26"
50.	54°54'41"	79°19'33"
51.	54°56'31"	79°18'41"
52.	54°58'25"	79°18'01"
53.	54°58'50"	79°17'50"
54.	55°00'01"	79°17'30"

55.	55°00'01"	79°17'43"
56.	55°00'20"	79°18'04"
57.	55°00'29"	79°18'00"
58.	55°00'45"	79°17'33"
59.	55°02'34"	79°18'52"
60.	55°02'35"	79°19'32"
61.	55°02'40"	79°19'47"
62.	55°02'53"	79°19'38"
63.	55°03'11"	79°18'57"
64.	55°04'41"	79°19'37"
65.	55°05'05"	79°20'31"
66.	55°06'13"	79°24'16"
67.	55°06'52"	79°26'34"
68.	55°07'01"	79°26'56"
69.	55°07'01"	79°27'57"
70.	55°07'19"	79°28'19"
71.	55°07'46"	79°31'00"
72.	55°08'16"	79°32'31"
73.	55°09'43"	79°35'48"
74.	55°10'15"	79°37'04"
75.	55°11'06"	79°39'15"
76.	55°11'40"	79°40'43"
77.	55°11'53"	79°41'13"
78.	55°12'58"	79°43'09"
79.	55°14'43"	79°46'55"
80.	55°14'35"	79°47'49"
81.	55°14'36"	79°47'55"
82.	55°14'48"	79°48'02"
83.	55°15'13"	79°48'17"
84.	55°15'21"	79°48'22"
85.	55°15'46"	79°48'56"
86.	55°15'48"	79°49'03"
87.	55°16'03"	79°49'46"
88.	55°16'27"	79°50'57"
1.	55°16'40"	79°51'18"

Расчет координат выполнен по цифровым топографическим картам масштаба 1:100 000 (в 1 сантиметре 1 километр) с использованием сертифицированного программного комплекса «Панорама», имеющего возможность работы с пространственными данными в системе географических координат.

Экспликация земель биологического заказника  
«УСПЕНСКИЙ»,  
расположенного в Убинском районе  
Новосибирской области

№ п/п	Категория земель	Площадь (тыс.га.)
1	Всего земель	<b>87,55</b>
2	Сельскохозяйственные угодья, всего в том числе:	<b>58,79</b>
	Пашни	23,05
	Луга, в т.ч.	35,74
	заболоченные	21,56
	засолоненные	3,34
3	Леса	<b>14,26</b>
4	Заросли кустов	<b>0,64</b>
5	Степи засолоненная	<b>4,38</b> 2,18
6	Болота тростниковые	<b>8,80</b>
7	Реки, в т.ч. каналы, канавы	<b>0,17</b> 0,01
8	Озера	<b>0,08</b>
9	Прочие земли	<b>0,43</b>

Примечание: к прочим землям относятся дороги общего пользования, населенные пункты и зеленые зоны вокруг них, дачные и садовые участки, карьеры, промышленные, социально-культурные и сельскохозяйственные территории.

Расчет выполнен по цифровым топографическим картам масштаба 1:100 000.



Описание границ биологического заказника  
«УСТЬ-ТАРКСКИЙ»,  
расположенного в Усть-Таркском районе  
Новосибирской области

**Северная граница:** от точки №1 по улучшенной грунтовой дороге в восточном направлении до поворота на с.Мартыново в точке №2, далее от точки №2 по грунтовой проселочной дороге через перекресток с полевой дорогой в точке №3 до точки №4, затем от точки №4 по улучшенной грунтовой дороге через полевые дороги в точках №5-8 и далее, минуя с.Черниговка, до точки №9.

**Восточная граница:** от точки №9 по шоссе в южном направлении через лесную дорогу в точке №10, затем по шоссе от точки №11 до точки №12, минуя с.Новосилищ, и далее, обходя его через точку №13, до улучшенной грунтовой дороги в точке №14, далее по этой дороге в юго-восточном направлении через поворот на Мирный в точке №15, через лесную дорогу в точке №16, затем через поворот на Мирный в точке №17, через повороты на Октябрьский в точках №18, 19, через перекресток в точке №20, через полевую дорогу в точке №21 и далее до точки №22 на въезде в с.Яркуль-Матюшкино.

**Южная граница:** точки №22 по окраине с.Яркуль-Матюшкино до озера Матюшкино в точке №23, далее по южному берегу озера до точки №24, затем от озера до шоссе в точке №25 и далее по нему в юго-западном направлении через полевую дорогу в точке №26, через грунтовую проселочную дорогу в точке №27, через полевую дорогу в точке №28 и далее до въезда в с.Тихоновка в точке №29, затем, обходя село по точкам №30, 31, снова до шоссе в точке №32 и далее по нему через поворот на Новоникольск в точке №33, затем через точку №34, через перекресток в точке №35 и далее до точки №36, от точки №36 по улучшенной грунтовой дороге в северо-западном направлении через поворот на Кушаги в точке №37, через полевую дорогу в точке №38, через поворот на Озерный в точке №39 и далее до точки №40.

**Западная граница:** от точки №40 по прямолинейному участку до перекрестка полевой, лесной дороги и грунтовой проселочной дороги на Мураши в точке №41, далее от точки №41 в северном направлении по полевой, лесной дороге через точки №42, 43, затем через полевые дороги в точках №44, 45, затем через точку №46, через полевые дороги в точках №47-49, через точку №50 и далее до с.Воробьево в точке №51, затем, обходя с.Воробьево через точки №52, 53, до улучшенной грунтовой дороги в точке №54, далее от точки №54 по этой дороге в восточном направлении до с.Яркуль в точке №56 и затем, обходя его через точки №56, 57, до улучшенной грунтовой дороги в точке №58, затем по этой дороге в северо-восточном направлении через точки №59-61 и далее по ней до точки №1.

№ точки	С.Ш.	В.Д.
1.	56°03'16"	75°44'17"
2.	56°03'15"	75°44'44"
3.	56°03'14"	75°44'56"
4.	56°03'01"	75°46'39"
5.	56°02'22"	75°51'12"
6.	56°02'09"	75°54'52"
7.	56°01'14"	75°59'14"
8.	56°01'05"	75°59'59"
9.	56°00'49"	76°00'34"
10.	55°58'33"	75°59'18"
11.	55°56'53"	75°59'13"
12.	55°56'30"	75°58'30"

13.	55°56'34"	75°59'54"
14.	55°56'57"	76°00'07"
15.	55°57'03"	76°01'36"
16.	55°56'50"	76°02'37"
17.	55°56'39"	76°04'56"
18.	55°56'13"	76°05'33"
19.	55°55'18"	76°05'39"
20.	55°54'23"	76°05'10"
21.	55°53'23"	76°05'20"
22.	55°51'07"	76°06'14"
23.	55°50'54"	76°05'52"
24.	55°50'40"	76°04'46"
25.	55°50'31"	76°04'46"
26.	55°50'28"	76°04'36"
27.	55°49'35"	76°02'19"
28.	55°47'41"	75°56'23"
29.	55°46'19"	75°53'57"
30.	55°46'14"	75°53'29"
31.	55°46'02"	75°52'52"
32.	55°45'49"	75°52'45"
33.	55°45'18"	75°52'33"
34.	55°44'07"	75°48'47"
35.	55°42'43"	75°47'46"
36.	55°40'38"	75°45'56"
37.	55°40'54"	75°45'18"
38.	55°41'15"	75°44'33"
39.	55°41'43"	75°40'17"
40.	55°42'39"	75°37'54"
41.	55°43'09"	75°38'15"
42.	55°44'01"	75°39'03"
43.	55°45'28"	75°38'23"
44.	55°45'48"	75°38'04"
45.	55°46'15"	75°37'39"
46.	55°47'45"	75°36'11"
47.	55°49'44"	75°35'42"
48.	55°50'34"	75°35'58"
49.	55°52'35"	75°34'58"
50.	55°55'00"	75°32'15"
51.	55°57'37"	75°31'37"
52.	55°57'46"	75°31'49"
53.	55°57'59"	75°32'00"
54.	55°58'05"	75°31'56"
55.	55°59'06"	75°39'56"
56.	55°59'08"	75°40'51"
57.	55°59'13"	75°41'19"
58.	55°59'47"	75°41'51"
59.	56°00'00"	75°41'09"
60.	56°00'50"	75°41'52"
61.	56°01'19"	75°41'23"
1.	56°03'16"	75°44'17"

Расчет координат выполнен по цифровым топографическим картам масштаба 1:100 000 (в 1 сантиметре 1 километр) с использованием сертифицированного программного комплекса «Панорама», имеющего возможность работы с пространственными данными в системе географических координат.

Экспликация земель биологического заказника  
«УСТЬ-ТАРКСКИЙ»,  
расположенного в Усть-Таркском районе  
Новосибирской области

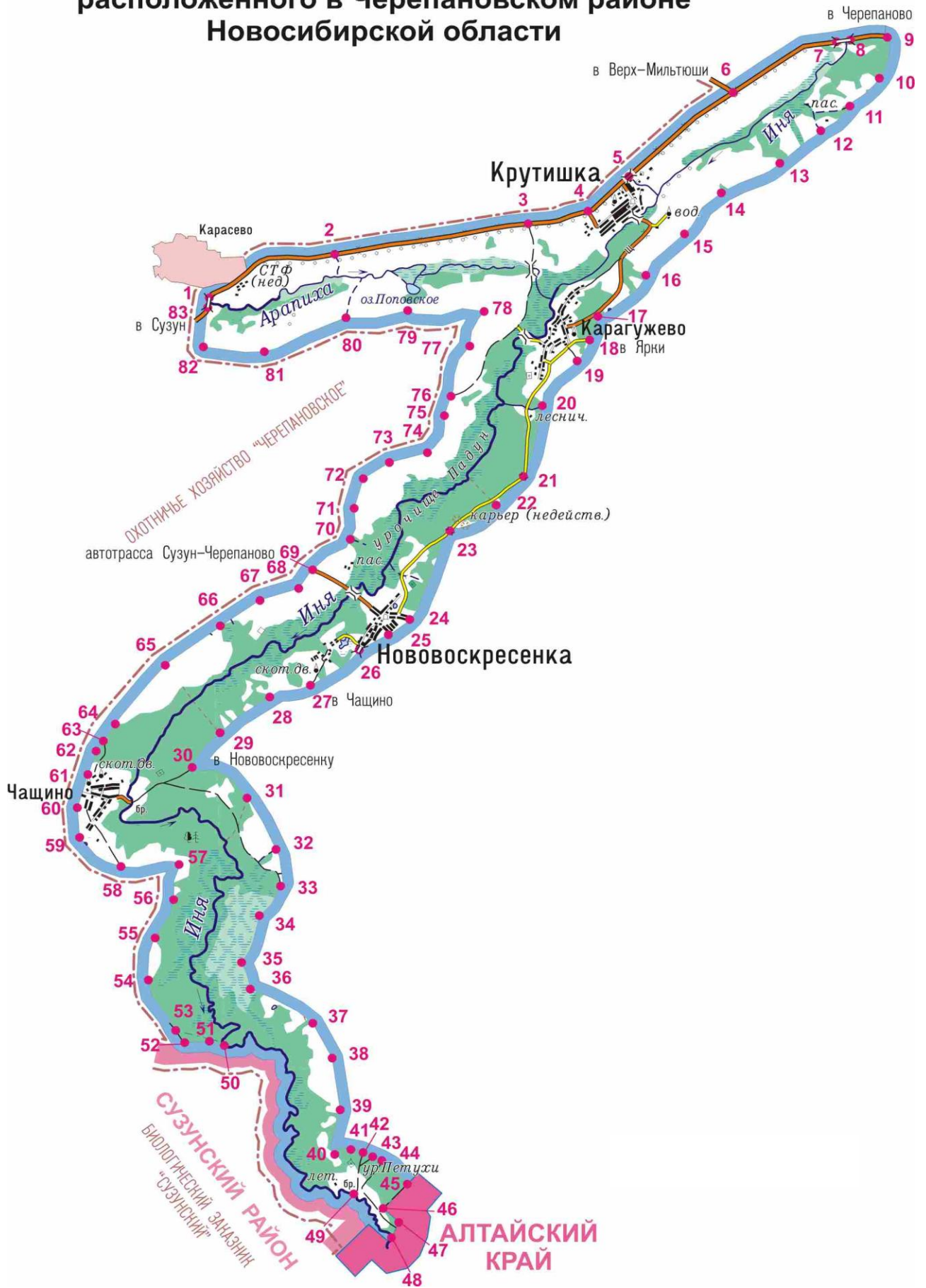
№ п/п	Категория земель	Площадь (тыс.га.)
1	Всего земель	<b>90,84</b>
2	Сельскохозяйственные угодья, всего в том числе:	<b>61,09</b>
	Пашни	12,85
	Луга,	48,24
	в т.ч. заболоченные	15,38
	в т.ч. засоленные	1,25
3	Леса, в т.ч. заболоченные	<b>15,70</b> 1,22
4	Кусты, в т.ч. заболоченные	<b>1,15</b> 0,85
5	Болото по низкорослому лесу	<b>0,47</b>
6	Болота тростниковые	<b>7,46</b>
7	Болота моховые	<b>0,30</b>
8	Озера	<b>4,34</b>
9	Прочие земли	<b>0,33</b>

Примечание: к прочим землям относятся дороги общего пользования, населенные пункты и зеленые зоны вокруг них, дачные и садовые участки, карьеры, промышленные, социально-культурные и сельскохозяйственные территории.

Расчет выполнен по цифровым топографическим картам масштаба 1:100 000.



**ТЕРРИТОРИЯ БИОЛОГИЧЕСКОГО ЗАКАЗНИКА  
“ИНСКОЙ”,  
расположенного в Черепановском районе  
Новосибирской области**



Описание границ биологического заказника  
«ИНСКОЙ»,  
расположенного в Черепановском районе  
Новосибирской области

**Северная границы:** от точки №1 на плотине через реку Арапиха по автотрассе Сузун-Черепаново в направлении на Черепаново через водопропускную трубу в точке №2, через полевую дорогу в точке №3, далее через съезд в с.Крутишка в точке №4, через мост на правом притоке р.Иня в точке №5, затем через перекресток с автодорогой на Верх-Мильтюши в точке №6, далее через плотину на р.Иня южнее п.Инской по точкам №7, 8, затем 1 км по автотрассе до точки №9.

**Восточная граница:** от точки №9 на расстоянии одного километра от русла реки Иня в юго-западном направлении вниз по течению через точки №10, №11, 12 – на пересечениях с пересыхающими ручьями, далее через точки №13-17, затем через улучшенную грунтовую дорогу в направлении на Ярки в точке №18, через полевую дорогу в точке №19, далее через водопропускную трубу на левом притоке р.Иня в точке №20, через водопропускную трубу на улучшенной грунтовой дороге в точке №21, через сухую канаву в точке №22, затем через водопропускную трубу на улучшенной грунтовой дороге в точке №23, далее по улице д.Нововоскресенка по точкам №24, 25, затем через точку №26 на плотине южнее д.Нововоскресенка, далее через грунтовую проселочную дорогу на Чашино в точке №27, затем через точку №28, через сухую канаву в точке №29, далее через грунтовую проселочную дорогу на Нововоскресенку в точке №30, затем через сухую канаву в точке №31, через пересыхающий ручей в точке №32, через лесную дорогу в точке №33, далее через точки №34-41, затем через лесные дороги в районе урочища Петухи в точках №42-44 и далее до административной границы Алтайского края в точке №45.

**Южная граница:** от точки №45 по административной границе Алтайского края через поворотные точки №46, 47 до административной границы Сузунского района в точке №48.

**Западная граница:** от точки №48 по административной границе Сузунского района, идущей вверх по течению р.Иня через брод на лесной дороге в точке №49 до точки №50, далее на расстоянии одного километра от русла реки Иня вверх по течению через точки №51-57, затем через полевую дорогу в точке №58, через точку №59, далее по улице с.Чашино через точки №60, 61, затем через точку №62, через лесную дорогу в точке №63, далее через точки №64-68, затем через шоссе в направлении на автотрассу Сузун-Черепаново в точке №69, далее через пересыхающий ручей в точке №70, через точки №71-75, через полевую дорогу в точке №76, затем через точки №77-79, через правый приток р.Арапиха в точке №80, через точки №81, 82, далее до точки №83 на плотине через р.Арапиха и затем до съезда с этой плотины в точке №1.

№ точки	С.Ш.	В.Д.
1.	054°09'51"	083°00'08"
2.	054°10'21"	083°02'49"
3.	054°10'40"	083°06'57"
4.	054°10'49"	083°08'13"
5.	54°11'14"	83°09'07"
6.	54°12'16"	83°11'23"
7.	54°12'52"	83°13'37"
8.	54°12'53"	83°13'55"
9.	54°12'54"	83°14'42"
10.	54°12'23"	83°14'30"
11.	54°12'03"	83°13'52"

12.	54°11'45"	83°13'14"
13.	54°11'21"	83°12'20"
14.	54°10'60"	83°11'04"
15.	54°10'29"	83°10'16"
16.	54°09'59"	83°09'25"
17.	54°09'28"	83°08'22"
18.	54°09'10"	83°08'11"
19.	54°08'55"	83°07'54"
20.	54°08'21"	83°07'08"
21.	54°07'28"	83°06'41"
22.	54°07'06"	83°06'05"
23.	54°06'48"	83°05'05"
24.	54°05'41"	83°04'11"
25.	54°05'30"	83°03'43"
26.	54°05'19"	83°03'05"
27.	54°04'53"	83°02'02"
28.	54°04'45"	83°01'10"
29.	54°04'19"	83°00'05"
30.	54°03'53"	82°59'29"
31.	54°03'28"	83°00'37"
32.	54°02'48"	83°01'12"
33.	54°02'20"	83°01'17"
34.	54°01'58"	83°00'48"
35.	54°01'23"	83°00'24"
36.	54°01'02"	83°00'34"
37.	54°00'35"	83°01'52"
38.	54°00'08"	83°02'16"
39.	53°59'28"	83°02'24"
40.	53°58'54"	83°02'15"
41.	53°58'58"	83°02'36"
42.	53°58'55"	83°02'51"
43.	53°58'52"	83°03'03"
44.	53°58'49"	83°03'15"
45.	53°58'30"	83°03'46"
46.	53°58'12"	83°03'15"
47.	53°58'01"	83°03'34"
48.	53°57'50"	83°03'24"
49.	53°58'24"	83°02'38"
50.	54°00'20"	82°59'59"
51.	54°00'23"	82°59'40"
52.	54°00'23"	82°59'09"
53.	54°00'32"	82°58'58"
54.	54°01'11"	82°58'25"
55.	54°01'43"	82°58'35"
56.	54°02'12"	82°59'00"
57.	54°02'39"	82°59'08"
58.	54°02'39"	82°57'54"
59.	54°03'02"	82°57'03"
60.	54°03'24"	82°57'01"
61.	54°03'50"	82°57'16"

62.	54°04'07"	82°57'27"
63.	54°04'15"	82°57'37"
64.	54°04'27"	82°57'52"
65.	54°05'11"	82°58'58"
66.	54°05'40"	83°00'09"
67.	54°05'59"	83°01'01"
68.	54°06'07"	83°01'51"
69.	54°06'21"	83°02'09"
70.	54°06'44"	83°02'58"
71.	54°07'07"	83°03'04"
72.	54°07'30"	83°03'17"
73.	54°07'41"	83°03'51"
74.	54°07'48"	83°04'40"
75.	54°08'16"	83°05'03"
76.	54°08'31"	83°05'12"
77.	54°09'08"	83°05'38"
78.	54°09'34"	83°05'57"
79.	54°09'37"	83°04'20"
80.	54°09'33"	83°03'01"
81.	54°09'09"	83°01'16"
82.	54°09'14"	82°59'58"
83.	54°09'44"	83°00'05"
1.	054°09'51"	083°00'08"

Расчет координат выполнен по цифровым топографическим картам масштаба 1:100 000 (в 1 сантиметре 1 километр) с использованием сертифицированного программного комплекса «Панорама», имеющего возможность работы с пространственными данными в системе географических координат.

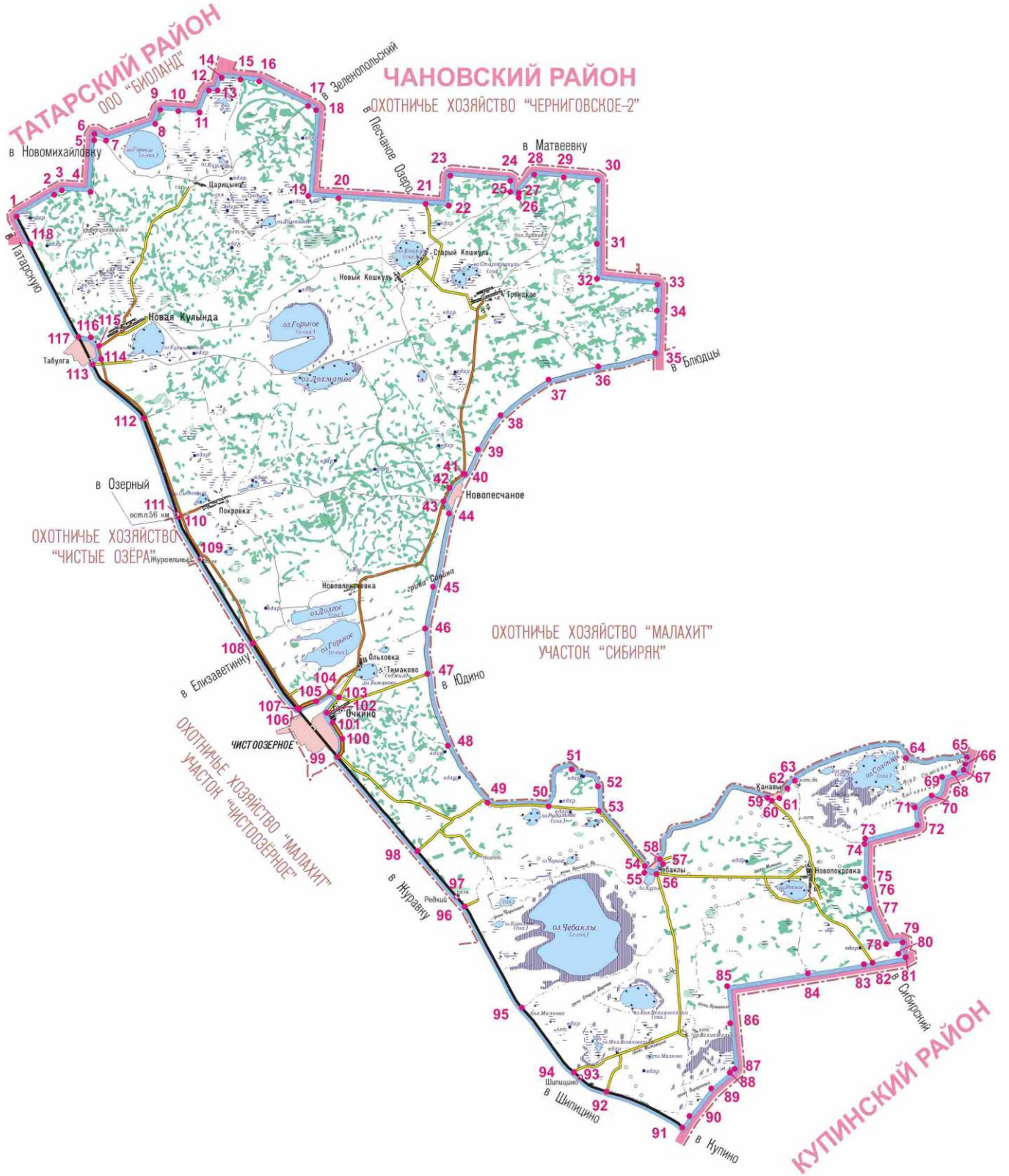
Экспликация земель биологического заказника  
«ИНСКОЙ»,  
расположенного в Черепановский районе  
Новосибирской области

№ п/п	Категория земель	Площадь (тыс.га.)
1	Всего земель	<b>8,85</b>
2	Сельскохозяйственные угодья, всего в том числе: Пашни Луга	<b>3,88</b>  3,00 0,88
3	Леса, в т.ч. заболоченные	<b>4,41</b> 1,49
4	Кусты, в т.ч. заболоченные	<b>0,15</b> 0,12
5	Реки	<b>0,13</b>
6	Озера	<b>0,01</b>
7	Прочие земли	<b>0,27</b>

Примечание: к прочим землям относятся дороги общего пользования, населенные пункты и зеленые зоны вокруг них, дачные и садовые участки, карьеры, промышленные, социально-культурные и сельскохозяйственные территории.

Расчет выполнен по цифровым топографическим картам масштаба 1:100 000.

**ТЕРРИТОРИЯ БИОЛОГИЧЕСКОГО ЗАКАЗНИКА  
“ЮДИНСКИЙ”,  
расположенного в Чистоозёрном районе  
Новосибирской области**



Описание границ биологического заказника  
«ЮДИНСКИЙ»,  
расположенного в Чистоозерном районе  
Новосибирской области

**Северная граница:** от точки №1 на участке железной дороги Татарская-Купино вдоль административной границы Татарского района в северо-восточном направлении через полевую дорогу в точке №2, через поворотные точки №3, 4, затем через грунтовую проселочную дорогу на Новомихайловку в точке №5, далее через поворотные точки границы №6-9, через полевую дорогу в точке №10, затем через поворотные точки №11-13 и далее до пересечения административных границ Татарского и Чановского районов в точке №14. От точки №14 вдоль административной границы Чановского района в юго-восточном направлении через полевую дорогу в точке №15, через поворотную точку №16, через грунтовую проселочную дорогу на Зеленопольский в точке №17, далее через поворотные точки №18, 19, через полевую дорогу в точке №20, затем через улучшенную грунтовую дорогу на Песчаное Озеро в точке №21, далее через поворотные точки №22-28, через грунтовую проселочную дорогу на Матвеевку в точке №29, через поворотную точку №30, затем через полевую дорогу в точке №31, через поворотную точку №32 и далее до поворотной точки №33.

**Восточная граница:** от точки №33 вдоль административной границы Чановского района в южном направлении через полевую дорогу №34 и далее до пересечения этой границы с грунтовой проселочной дорогой, идущей от д.Блюдцы к с.Новопесчаное. Затем по этой дороге в юго-западном направлении через перекресток в точке №36, через точки №37-39, через перекресток в точке №40 и далее до шоссе в точке №41, от точки №41, обходя с.Новопесчаное по шоссе через точки №42, 43, до грунтовой проселочной дороги в точке №44. От точки №44 по грунтовой проселочной дороге через гриву Савина в точке №45, далее через полевую дорогу в точке №46, через улучшенную грунтовую дорогу на Юдино в точке №47, через полевую дорогу в точке №48 и далее до улучшенной грунтовой дороги Чистоозерное-Чебаклы в точке №49, затем по этой дороге до точки №50, далее от точки №50 по полевой дороге на север и затем на юго-восток через точки №51, 52 и снова до дороги Чистоозерное-Чебаклы в точке №53, далее по этой дороге до д.Чебаклы, обходя ее по точкам №54-58, затем от точки №58 по грунтовой проселочной дороге до д.Канавы, обходя ее по точкам №59-62, затем от точки №62 по полевой дороге на северо-восток через пересечение с полевыми дорогами в точках №63, 64 и далее до административной границы Купинского района в точке №65

**Южная граница:** от точки №65 вдоль административной границы Купинского района в юго-западном направлении через точку №66 на береговой линии озера, затем через поворотную точку №67, снова через точку №68 на береговой линии озера и далее по границе через поворотные точки №69-73, через полевую дорогу в точке №74, через поворотную точку №75, через полевую дорогу в точке №76, через поворотные точки №77-81, далее через пересечение границы с улучшенной грунтовой дорогой на Сибирский в точке №82, через полевые дороги в точках №83, 84, через поворотную точку №85, через полевую дорогу в точке №86, затем через поворотную точку №87, снова через полевую дорогу в точке №88, через поворотные точки №89, 90 и далее по границе до железной дороги в точке №91.

**Западная:** от границы Купинского района в точке №91 по железной дороге Купино-Татарская через улучшенную грунтовую дорогу на Шипицино в точке №92, через остановочный пункт Шипицино в точке №93, через улучшенную грунтовую дорогу на Шипицино в точке №94, через полевую дорогу в точке №95, далее через улучшенную грунтовую дорогу на Журавку в точке №96, через остановочный пункт Редкий в точке №97, через улучшенную грунтовую дорогу на Журавку в точке №98, затем до административного

центра Чистоозерное в точке №99. От точки №99, обходя Чистоозерное по объездной автодороге через точки №100-106, снова до железной дороги в точке №107 и далее по ней через грунтовую проселочную дорогу в точке №108, затем через остановочный пункт Журавлиный в точке №109, через шоссе на Озерный в точке №110, далее через остановочный пункт «56 км» в точке №111, через полевую дорогу в точке №112 и далее до п.Табулга до точки №113, затем от точки №113, обходя п.Табулга по точкам №114-116, снова до железной дороги в точке №117, затем по ней до административной границы Татарского района в точке №118 и далее по железной дороге вдоль административной границы до точки №1.

№ точки	С.Ш.	В.Д.
1.	54°58'29"	76°16'01"
2.	54°59'16"	76°18'04"
3.	54°59'26"	76°18'29"
4.	54°59'27"	76°20'09"
5.	55°01'08"	76°20'09"
6.	55°01'19"	76°20'09"
7.	55°01'08"	76°20'51"
8.	55°01'47"	76°23'36"
9.	55°02'15"	76°23'50"
10.	55°02'15"	76°24'53"
11.	55°02'15"	76°26'06"
12.	55°02'59"	76°26'33"
13.	55°02'60"	76°27'03"
14.	55°03'26"	76°27'15"
15.	55°03'24"	76°28'19"
16.	55°03'23"	76°29'24"
17.	55°02'41"	76°32'18"
18.	55°02'34"	76°32'47"
19.	54°59'47"	76°32'38"
20.	54°59'46"	76°34'23"
21.	54°59'46"	76°39'23"
22.	54°59'46"	76°40'43"
23.	55°00'44"	76°40'42"
24.	55°00'41"	76°44'10"
25.	55°00'20"	76°44'12"
26.	55°00'10"	76°44'42"
27.	55°00'19"	76°44'41"
28.	55°00'56"	76°45'31"
29.	55°00'54"	76°47'13"
30.	55°00'53"	76°49'09"
31.	54°58'49"	76°49'20"
32.	54°57'42"	76°49'28"
33.	54°57'38"	76°52'56"
34.	54°56'47"	76°52'60"
35.	54°55'24"	76°53'03"
36.	54°54'52"	76°49'50"
37.	54°54'20"	76°47'02"
38.	54°53'07"	76°44'27"
39.	54°51'56"	76°43'12"



40.	54°51'07"	76°42'35"
41.	54°51'07"	76°42'29"
42.	54°50'38"	76°41'44"
43.	54°50'12"	76°41'27"
44.	54°49'49"	76°41'48"
45.	54°47'24"	76°41'08"
46.	54°46'03"	76°40'49"
47.	54°44'35"	76°41'07"
48.	54°42'18"	76°42'32"
49.	54°40'33"	76°44'58"
50.	54°40'33"	76°48'28"
51.	54°41'47"	76°49'39"
52.	54°41'17"	76°51'12"
53.	54°40'30"	76°51'19"
54.	54°38'48"	76°54'08"
55.	54°38'35"	76°54'08"
56.	54°38'34"	76°54'49"
57.	54°38'54"	76°55'10"
58.	54°39'03"	76°54'58"
59.	54°41'15"	77°00'53"
60.	54°41'09"	77°01'09"
61.	54°41'15"	77°01'34"
62.	54°41'35"	77°01'59"
63.	54°41'51"	77°02'24"
64.	54°42'47"	77°08'38"
65.	54°42'55"	77°12'07"
66.	54°42'42"	77°12'02"
67.	54°42'30"	77°11'58"
68.	54°42'23"	77°11'25"
69.	54°42'14"	77°10'45"
70.	54°41'37"	77°10'13"
71.	54°41'12"	77°09'18"
72.	54°40'38"	77°09'29"
73.	54°40'06"	77°06'34"
74.	54°39'56"	77°06'33"
75.	54°38'48"	77°06'38"
76.	54°38'34"	77°06'44"
77.	54°37'50"	77°07'02"
78.	54°36'44"	77°08'05"
79.	54°36'49"	77°09'01"
80.	54°36'26"	77°08'49"
81.	54°36'20"	77°09'14"
82.	54°36'06"	77°07'23"
83.	54°36'02"	77°06'53"
84.	54°35'38"	77°03'44"
85.	54°35'05"	76°59'12"
86.	54°33'53"	76°59'29"
87.	54°32'25"	76°59'53"
88.	54°32'17"	76°59'38"
89.	54°31'44"	76°58'37"

90.	54°30'48"	76°57'28"
91.	54°30'25"	76°57'07"
92.	54°31'26"	76°52'42"
93.	54°31'50"	76°51'11"
94.	54°32'00"	76°50'47"
95.	54°33'59"	76°47'37"
96.	54°37'08"	76°44'02"
97.	54°37'25"	76°43'35"
98.	54°38'50"	76°41'09"
99.	54°41'43"	76°36'17"
100.	54°42'19"	76°36'30"
101.	54°42'49"	76°35'54"
102.	54°43'07"	76°35'31"
103.	54°43'39"	76°36'10"
104.	54°43'47"	76°35'37"
105.	54°43'28"	76°34'53"
106.	54°43'13"	76°33'57"
107.	54°43'11"	76°33'49"
108.	54°45'12"	76°31'04"
109.	54°47'49"	76°27'49"
110.	54°49'09"	76°26'22"
111.	54°49'11"	76°26'20"
112.	54°52'15"	76°24'01"
113.	54°53'53"	76°20'54"
114.	54°54'04"	76°21'23"
115.	54°54'29"	76°21'12"
116.	54°54'45"	76°20'42"
117.	54°54'44"	76°19'60"
118.	54°57'39"	76°16'54"
1.	54°58'29"	76°16'01"

Расчет координат выполнен по цифровым топографическим картам масштаба 1:100 000 (в 1 сантиметре 1 километр) с использованием сертифицированного программного комплекса «Панорама», имеющего возможность работы с пространственными данными в системе географических координат.

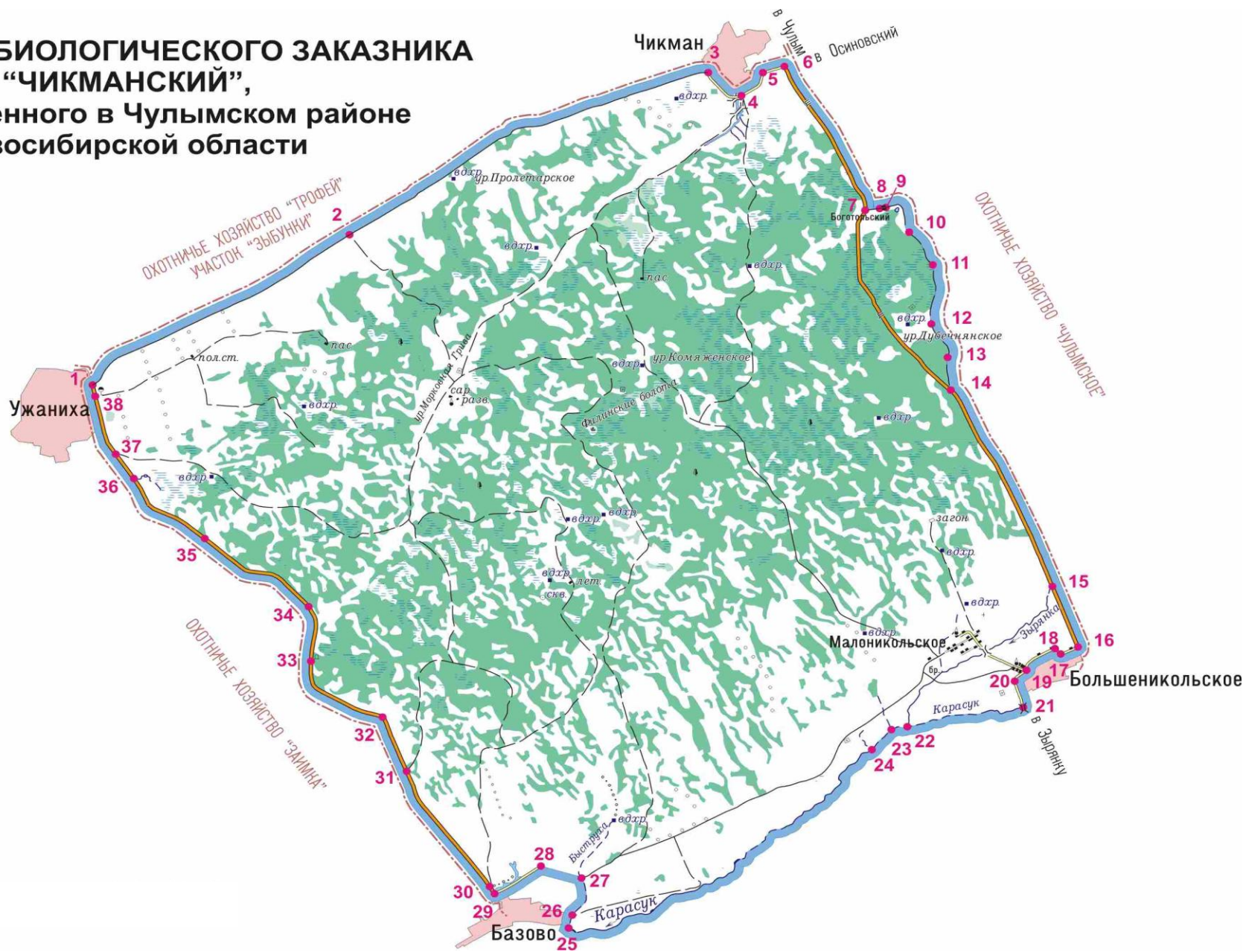
Экспликация земель биологического заказника  
«ЮДИНСКИЙ»,  
расположенного в Чистоозерном районе  
Новосибирской области

№ п/п	Категория земель	Площадь (тыс.га.)
1	Всего земель	<b>117,96</b>
2	Сельскохозяйственные угодья, всего в том числе: Пашни Луга, в т.ч. заболоченные	<b>80,18</b>  47,58 32,60 4,44
3	Леса	<b>12,27</b>
4	Кусты, в т.ч. заболоченные	<b>1,14</b> 0,71
5	Лесополосы	<b>0,32</b>
6	Степи, в т.ч. засолоненные	<b>10,46</b> 2,34
7	Болота тростниковые	<b>3,37</b>
8	Водохранилища	<b>0,02</b>
9	Озера	<b>7,14</b>
10	Реки	<b>0,01</b>
11	Солончак	<b>1,90</b>
12	Пески	<b>0,12</b>
13	Прочие земли	<b>1,03</b>

Примечание: к прочим землям относятся дороги общего пользования, населенные пункты и зеленые зоны вокруг них, дачные и садовые участки, карьеры, промышленные, социально-культурные и сельскохозяйственные территории.

Расчет выполнен по цифровым топографическим картам масштаба 1:100 000.

**ТЕРРИТОРИЯ БИОЛОГИЧЕСКОГО ЗАКАЗНИКА  
“ЧИКМАНСКИЙ”,  
расположенного в Чулымском районе  
Новосибирской области**



Описание границ биологического заказника  
«ЧИКМАНСКИЙ»,  
расположенного в Чулымском районе  
Новосибирской области

**Северная граница:** от точки №1 по грунтовой проселочной дороге от с.Ужаниха в северо-восточном направлении через пересечение с полевой дорогой в точке №2 и затем до точки №3 на въезде в с.Чикман, далее, обходя село по объездной дороге через точки №4, 5, до перекрестка шоссе в Чулым и в Осиновский в точке №6.

**Восточная граница:** от точки №6 по шоссе в юго-восточном направлении до поворота на п.Боготольский в точке №7, далее через поселок по точкам №8,9 и затем по лесной дороге в южном направлении через точки №10-13 до пересечения шоссе в точке №14 и далее по этому шоссе через р.Зырянка в точке №15 до с.Большеникольское в точке №16.

**Южная граница:** от точки №16, обходя с.Большеникольское по объездной дороге по точкам №17-20, и далее в направлении на Зырянку до моста на р.Карасук в точке №21, затем от точки №21 вниз по течению р.Карасук через правые притоки в точках №22-24 и далее до устья р.Быструха в точке №25, затем от точки №25, обходя с.Базово, вверх по течению р.Быструха через точку №26 до точки №27, далее от точки №27 на запад до улучшенной грунтовой дороги в точке №28 и затем по этой дороге в юго-западном направлении до пересечения с шоссе в точке №29.

**Западная граница:** от точки №29 по шоссе в северо-западном направлении через пересечения с полевыми дорогами в точках №30, 31, затем через точки №32-36, через пересечения с полевыми дорогами в точках №37, 38 и далее, минуя с.Ужаниха, по шоссе до точки №1.

№ точки	С.Ш.	В.Д.
1.	54°40'57"	81°03'11"
2.	54°43'24"	81°09'58"
3.	54°46'02"	81°19'28"
4.	54°45'39"	81°20'20"
5.	54°46'01"	81°20'54"
6.	54°46'07"	81°21'29"
7.	54°43'46"	81°23'35"
8.	54°43'48"	81°23'58"
9.	54°43'49"	81°24'08"
10.	54°43'24"	81°24'45"
11.	54°42'52"	81°25'22"
12.	54°41'54"	81°25'19"
13.	54°41'22"	81°25'44"
14.	54°40'50"	81°25'49"
15.	54°37'37"	81°28'27"
16.	54°36'37"	81°29'07"
17.	54°36'30"	81°28'40"
18.	54°36'36"	81°28'31"
19.	54°36'15"	81°27'46"
20.	54°36'04"	81°27'27"
21.	54°35'38"	81°27'40"
22.	54°35'20"	81°24'37"
23.	54°35'17"	81°24'12"
24.	54°34'58"	81°23'41"

25.	54°32'04"	81°15'41"
26.	54°32'17"	81°15'47"
27.	54°32'53"	81°16'01"
28.	54°33'05"	81°14'58"
29.	54°32'38"	81°13'44"
30.	54°32'45"	81°13'37"
31.	54°34'38"	81°11'26"
32.	54°35'31"	81°10'49"
33.	54°36'26"	81°08'56"
34.	54°37'20"	81°08'52"
35.	54°38'27"	81°06'08"
36.	54°39'26"	81°04'16"
37.	54°39'50"	81°03'48"
38.	54°40'46"	81°03'15"
1.	54°40'57"	81°03'11"

Расчет координат выполнен по цифровым топографическим картам масштаба 1:100 000 (в 1 сантиметре 1 километр) с использованием сертифицированного программного комплекса «Панорама», имеющего возможность работы с пространственными данными в системе географических координат.

Экспликация земель биологического заказника  
«ЧИКМАНСКИЙ»,  
расположенного в Чулымском районе  
Новосибирской области

№ п/п	Категория земель	Площадь (тыс.га.)
1	Всего земель	<b>42,56</b>
2	Сельскохозяйственные угодья, всего	<b>22,19</b>
	в том числе:	
	Пашни	15,66
	Луга,	6,53
	в т.ч. заболоченные	1,32
3	Леса,	<b>19,87</b>
	в т.ч. заболоченные	3,75
4	Кусты,	<b>0,15</b>
	в т.ч. заболоченные	0,05
5	Лесополосы	<b>0,08</b>
6	Степь	<b>0,06</b>
7	Реки	<b>0,02</b>
8	Водохранилища	<b>0,02</b>
9	Прочие земли	<b>0,17</b>

Примечание: к прочим землям относятся дороги общего пользования, населенные пункты и зеленые зоны вокруг них, дачные и садовые участки, карьеры, промышленные, социально-культурные и сельскохозяйственные территории.

Расчет выполнен по цифровым топографическим картам масштаба 1:100 000.